

ISSN 1666-3241

 Instituto de
Investigaciones

investigaciones

**HOMICIDIOS
DOLOSOS 2011**

Ciudad Autónoma de Buenos Aires



CORTE SUPREMA DE JUSTICIA DE LA NACIÓN
REPÚBLICA ARGENTINA

investigaciones

**HOMICIDIOS
DOLOSOS 2011**

Ciudad Autónoma de Buenos Aires

Dirección

Rodrigo Codino
Mariana Caraballo
Gabriela Gusi
Matías Bailone
Mercedes de Urioste
María Silvia Galíndez

Jefe de Redacción

Víctor Hugo Accardi

Diseño de tapa

Nicolás Meroño, sobre diseño original de Pablo Molina Almirón.

Mapas interactivos y estáticos

Nicolás Meroño
Ministerio de Seguridad de la Nación

Gráficos y redacción

Francisco Sánchez de Loria
Antonella Calcagno Ortiz
Claudia Martí
Yanina Tamburelli

© Corte Suprema de Justicia de la Nación
Impreso en la Argentina - *Printed in Argentina*
Hecho el depósito que marca la ley 11.723

Corte Suprema de Justicia de la Nación
Instituto de Investigaciones y de Referencia Extranjera
Talcahuano 550, 4º piso, Oficina 4036
CPA C1013AAL - Buenos Aires - Argentina.
Teléfonos: 4370 - 4600 (int 4538 / 4636 / 4637)
Mail: investigaciones@csjn.gov.ar
URL: <http://www.csjn.gov.ar/dbei/ii/ii.html>
ISSN: 1666-3241

Se terminó de imprimir en el mes de noviembre de 2012
en Altuna Impresores S.R.L., Doblas 1968 (C1424BMN) Buenos Aires, Argentina
altunaimpresores@altunaimpresores.com.ar



CORTE SUPREMA DE JUSTICIA DE LA NACIÓN

Presidente

Dr. Ricardo Luis Lorenzetti

Vicepresidente

Dra. Elena I. Highton de Nolasco

Ministros

Dr. Carlos S. Fayt

Dr. Enrique S. Petracchi

Dr. Juan Carlos Maqueda

Dr. Eugenio Raúl Zaffaroni

Dra. Carmen M. Argibay

Dirección General de Biblioteca e Investigaciones

Rodrigo Codino

Subdirección General de Biblioteca e Investigaciones

Mariana Caraballo

Gabriela Gusis

Instituto de Investigaciones (Área de Investigaciones)

Matías Bailone

Equipo de Investigación

María Silvia Galíndez

Víctor Hugo Accardi

Francisco Sánchez de Loria

Antonella Calcagno Ortiz

Claudia Martí

Yanina Tamburelli

Nicolás Meroño

1. PRESENTACIÓN

Por **Eugenio Raúl Zaffaroni**

La República Argentina ha pasado por situaciones gravísimas de violencia institucional y social, pero en la actualidad no registra cifras alarmantes de criminalidad en relación con las de la región. Sin embargo, no se han realizado tareas de investigación criminológica de campo que nos permitan identificar las características y causas del delito y de la violencia social y, a partir de ese mejor conocimiento, definir las políticas tendientes a reducir esas cifras.

La evolución de las condiciones generales del país ha permitido superar las situaciones de mayor conflictividad social y puede aspirarse a establecer políticas que nos permitan reducir los índices actuales para abatir aún más estas cifras y alcanzar los niveles de los países con más bajos índices de criminalidad.

Es momento de comenzar a ocuparnos del daño real del delito. Para cuantificarlo y monitorear los niveles de violencia en nuestra sociedad, hay que iniciar y potenciar la investigación criminológica de campo. Nadie puede prevenir lo que desconoce. Tenemos que profundizar el conocimiento e identificar las características y causas de la violencia social.

Es menester superar la etapa de análisis empírico y usar los métodos científicos que permitan diagnosticar y monitorear las situaciones de violencia con más precisión, detectando los núcleos problemáticos que señalen condiciones de vulnerabilidad criminalizante y victimizante, como también las debilidades del funcionamiento del aparato preventivo y represivo.

Esto requiere que la criminología nacional potencie la investigación en el terreno de los hechos. Debe quedar claro que la criminología de campo no es una mera estadística criminal, sino investigación orientada a la obtención de resultados que orienten estrategias preventivas. Ante la ausencia de estas investigaciones, la reacción política suele consistir y agotarse en la mera reforma de leyes penales, omitiendo los esfuerzos para optimizar el aspecto preventivo que tienda a evitar o disminuir la frecuencia de los hechos y no a operar con posterioridad a ellos, cuya eficacia es poco menos que nula.

En los países centrales esta actividad queda en manos de los centros universitarios o en organismos estatales que llevan a cabo finas investigaciones criminológicas de campo. Diversas dificultades y desencuentros cuyo análisis no viene al caso, han determinado que en la República Argentina ni los centros universitarios ni los órganos estatales hayan impulsado este género de investigación. Como resultado de eso, el país pretende delinear estrategias preventivas sobre bases puramente intuitivas.

El lugar que dejó vacío el escasísimo o nulo desarrollo de la criminología de campo ha sido ocupado por los medios masivos de comunicación social y, por ende, los órganos políticos competentes no motivan sus decisiones conforme a indicadores de frecuencia, vulnerabilidad victimizante y criminalizante, sino que lo hacen desde su experiencia práctica, condicionados por la impresión pública generada por la co-

municación masiva y por los intereses sectoriales de las propias agencias ejecutivas del sistema penal.

En un mundo en que la técnica y la ciencia son dominantes, no resulta comprensible que en un área de alta sensibilidad y de tan luctuosos resultados, se continúe actuando de modo primitivo.

Para superar esta situación y entrar a una etapa científica de prevención de conflictividades violentas, se hace necesario que desde lo estatal se promueva un impulso inicial hacia el desarrollo de la criminología de campo orientada a la prevención y, para ello, no basta con la acción aislada de cada órgano del gobierno, sino que es menester un esfuerzo conjunto de los poderes, sin perjuicio del respeto a las competencias de cada uno de ellos.

La contribución del poder judicial es fundamental para esta etapa científica, dado que allí están las fuentes de información más seguras y cuyo acceso siempre es difícil para los órganos del gobierno ajenos a él.

La Corte Suprema de Justicia de la Nación, a través de su Instituto de Investigaciones, ha dado un primer paso destinado a ensayar una metodología y presentar los primeros resultados de una investigación exploratoria de los homicidios dolosos cometidos en la Ciudad Autónoma de Buenos Aires en el año 2010. Este año se ha avanzado en la misma investigación referente al período 2011, ampliando las variables de análisis cuantitativas y cualitativas, y sumando dos áreas geográficas de la Provincia de Buenos Aires: el Departamento Judicial La Plata y el Departamento Judicial San Martín.

La investigación de homicidios de 2010 arrojó algunos resultados positivos, puesto que reveló por lo menos cuatro núcleos problemáticos importantes: (a) alta concentración de homicidios en un 20% de población geográficamente delimitada; (b) alto índice de homicidios no esclarecidos; (c) identificación de los móviles y circunstancias de los homicidios para su análisis estadístico; (d) determinación del período del año de más alto índice de homicidios.

La investigación que en el presente trabajo presentamos comprende el estudio de homicidios dolosos cometidos en la Ciudad de Buenos Aires y en los departamentos judiciales La Plata y San Martín durante el año 2011.

En el caso de la ciudad de Buenos Aires, se nos abre la posibilidad comparativa respecto de la investigación del año anterior, en virtud de lo cual ya podemos trazar líneas de ascenso / descenso de conflictividad homicida violenta y valorar la influencia de ciertas políticas públicas con finalidad preventiva.

A su vez, ampliamos la investigación a dos departamentos judiciales de características diferentes. Mientras que en el Departamento Judicial La Plata están comprendidos espacios de alta concentración urbana con otros semiurbanos y rurales, el Departamento Judicial San Martín es de alta concentración urbana y representativo de la problemática propia del conurbano bonaerense. La ampliación del campo geográfico a dos zonas de la provincia de Buenos Aires, también ilustra acerca de la conflictividad en lugares de alta estigmatización mediática.

La investigación llevada a cabo por el equipo del Instituto de Investigaciones sirve para desmontar prejuicios y preconceptos instalados desde los medios de comunicación y arraigados en la sociedad.

De este primer paso parcial llevado a cabo a efectos demostrativos y exploratorios se recoge la experiencia que demuestra la viabilidad de este género de investigaciones, su escaso costo presupuestario y la necesidad de coordinar esfuerzos en forma transversal por parte de todas las competencias (Ejecutivo, Legislativo, Judicial, tanto federales como provinciales, universidades, municipios, ministerios públicos, defensorías oficiales y del pueblo), procurando su integración armónica en un esfuerzo único y común.

Estas razones han motivado a un Convenio Marco recientemente firmado por parte de la Corte Suprema de Justicia de la Nación y los Ministerios de Seguridad y de Justicia y Derechos Humanos de la Nación (Acordada 16/2012) con la finalidad de analizar la conflictividad violenta con fines preventivos.

La Dirección General de Biblioteca e Investigaciones y el Instituto de Investigaciones y de Referencia Extranjera, son los órganos desde los cuales procuramos encarar este desafío, con la aspiración de consolidar nuestra tarea en los ámbitos mencionados y extender esta investigación, en una primera etapa, al resto del conurbano bonaerense.

En la medida que este trabajo crezca en entidad y visibilidad, podremos aportar un conocimiento más riguroso de la conflictividad analizada y a su vez, ampliar las posibilidades de sistematizar la recolección y el manejo de la información generada en las actuaciones penales, con vistas a que la investigación criminológica de campo no sea un esfuerzo adicional sino una práctica inherente al funcionamiento del sistema.

Buenos Aires, Noviembre de 2012.

2. PALABRAS PREVIAS

El Instituto de Investigaciones y de Referencia Extranjera de la Corte Suprema de Justicia de la Nación, dependiente de la Dirección General de Biblioteca e Investigaciones, realizó el año pasado una investigación exploratoria acerca del número y de las características de los homicidios dolosos cometidos durante el año 2010 en la Ciudad Autónoma de Buenos Aires. Dicha investigación fue continuada y perfeccionada en sus niveles de análisis y comparación con los homicidios dolosos de 2011 dentro del mismo ámbito geográfico. Y también fue extendida a dos departamentos judiciales de la provincia de Buenos Aires: La Plata y San Martín, presentada en distintas separatas de esta misma publicación.

Los resultados de estas investigaciones están orientados a una finalidad preventiva, tal como lo ha expresado en las páginas precedentes el Sr. Ministro de la Corte Suprema de Justicia de la Nación, el Dr. Eugenio Raúl Zaffaroni, para orientar estrategias de prevención de la conflictividad violenta por parte de las políticas públicas.

Esta investigación se compone primariamente de datos judiciales, provenientes de los expedientes de cada una de las causas, que fueron visados por miembros del Instituto y plasmados en planillas de carga (protocolo de investigación) para luego ser analizados longitudinalmente como datos cuantitativos. Se tomaron originariamente los datos consignados por la Oficina de Estadísticas del Poder Judicial de la Nación, y sobre ese número se fue precisando la cantidad y las características de cada uno de los infaustos hechos homicidas voluntarios, dejando de lado los homicidios en grado de tentativa, que también forman parte del objeto de las estadísticas judiciales.

La presente separata de la Revista '*Investigaciones*' contiene los datos, gráficos y mapas de la investigación de Homicidios Dolosos consumados durante el año 2011 en la Ciudad Autónoma de Buenos Aires, junto a los cruzamientos comparativos con la investigación del año anterior. En el *cd* adjunto se pueden visualizar los mapas interactivos de los distritos estudiados, con la posibilidad de poder cruzar todas las variables de la investigación y llegar a muchos más aspectos de la temática en cuestión. Para mayor información recomendamos visitar la página web del Instituto en la siguiente url: <http://www.csjn.gov.ar/dbei/ii/ii.html>, o escribirnos a investigaciones@csjn.gov.ar

3. AGRADECIMIENTOS

Al Ministerio de Seguridad de la Nación, a la Sra. Ministra Dra. Nilda Garré, al Sr. Secretario de Seguridad Sergio Alejandro Berni, a la Sra. Secretaria de Cooperación con los Poderes Judiciales, Ministerios Públicos y Legislaturas, Dra. Cristina Caamaño, al Dr. Claudio Suárez, al Lic. Sebastián Fernández Ciatti y la Dirección Nacional de Inteligencia Criminal y al Dr. Aníbal Falivene y a todo su equipo.

Al Ministerio de Justicia de la Nación, al Sr. Ministro Dr. Julio Alak, y al Sr. Secretario de Justicia, Dr. Julián Álvarez.

Al Gobierno de la Ciudad de Buenos Aires, al Sr. Ministro de Justicia y Seguridad Dr. Guillermo Montenegro y a la Agencia de Sistemas de Informaciones.

Al Consejo de la Magistratura, a su Oficina de Estadísticas del Poder Judicial de la Nación, y a su responsable la Dra. Graciela Caccuri.

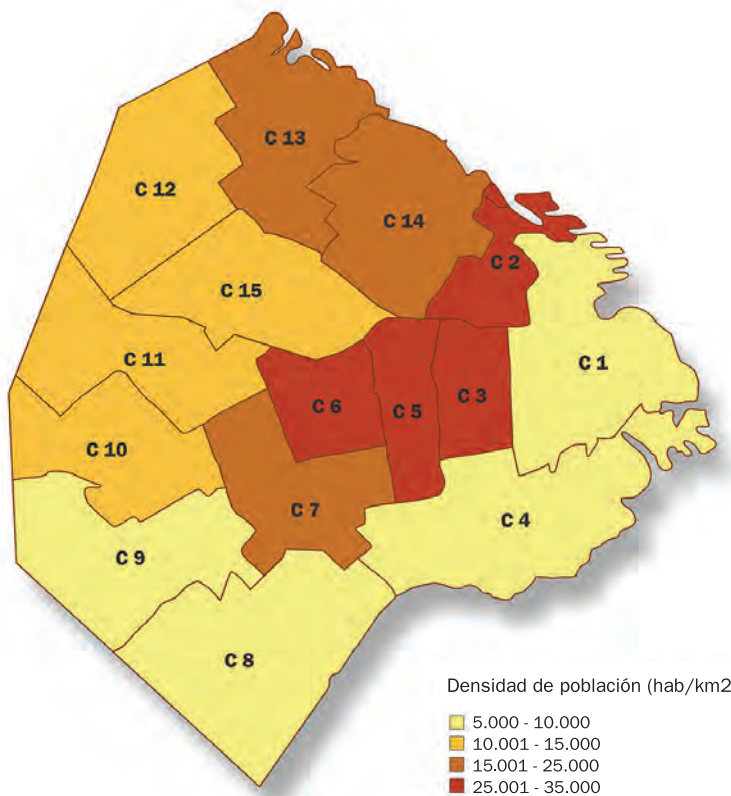
A la Procuración General de la Nación, a la Sra. Fiscal General de Política Criminal, Derechos Humanos y Servicios Comunitarios, Dra. Mary Beloff, al Sr. Fiscal de Distrito Dr. Adrián Gimenez, a la Sra. Jueza de la Cámara Nacional de Casación Penal, Dra. Ángela Ledesma, al Sr. Presidente de la Cámara Nacional de Apelaciones en lo Criminal y Correccional, Dr. Gustavo Bruzzone, al Sr. Presidente de la Cámara Nacional de Apelaciones en lo Criminal y Correccional Federal Dr. Martín Irurzun, y a los señores jueces, fiscales, funcionarios judiciales que facilitaron el acceso a los expedientes en trámite.

RESULTADOS DE LA
INVESTIGACIÓN SOBRE
LOS HOMICIDIOS DOLOSOS
CONSUMADOS EN LA CIUDAD
AUTÓNOMA DE BUENOS AIRES
DURANTE EL AÑO 2011

ANÁLISIS DE DATOS

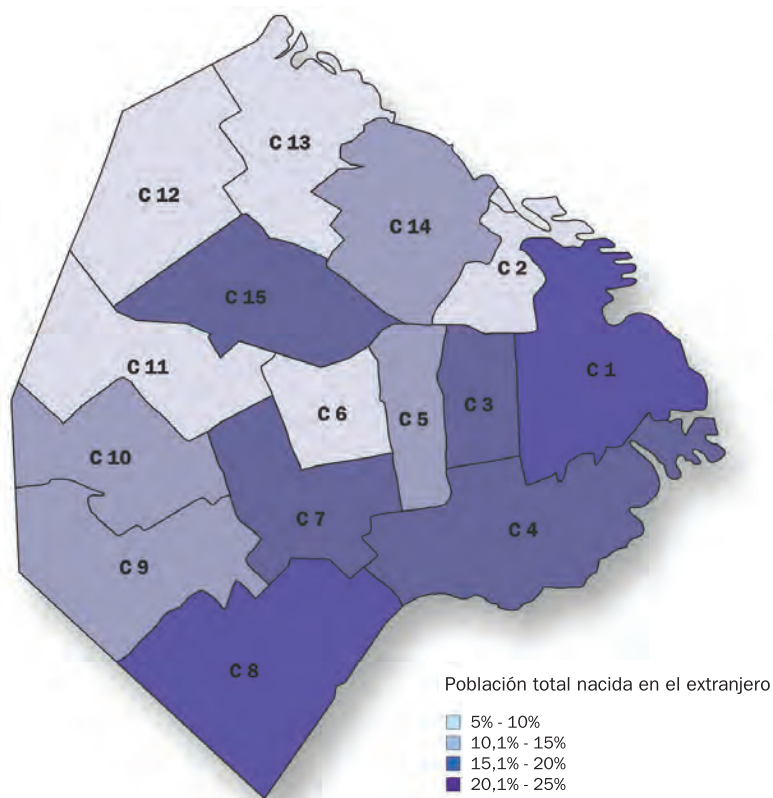
investigaciones

CIUDAD AUTÓNOMA DE BUENOS AIRES



Población e Índice de masculinidad por comuna Ciudad de Buenos Aires 2010.

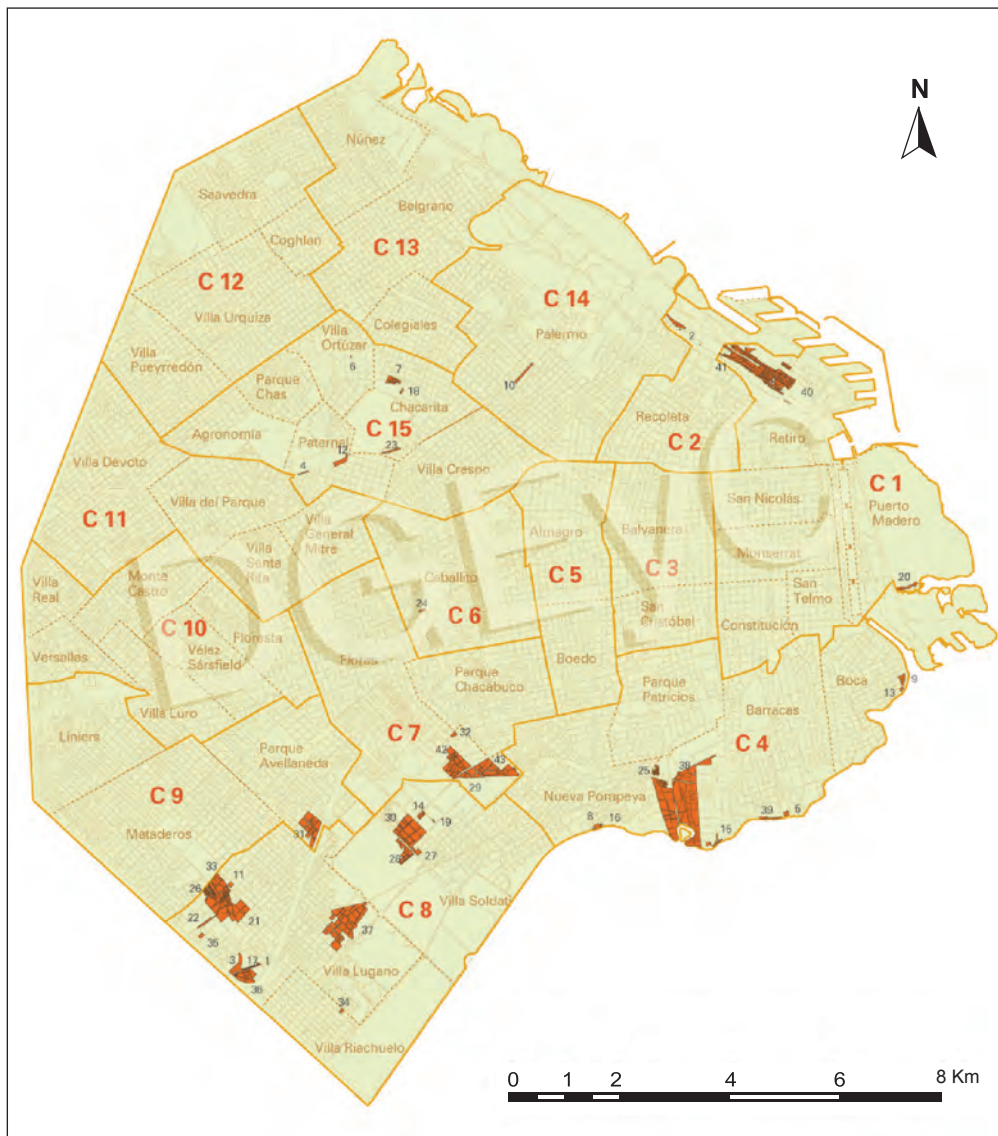
Comuna	Den. de Población	Habitantes	I.M.
Comuna 1	11.566,6	205.886	91,7
Comuna 2	25.068,6	157.932	75,7
Comuna 3	29.302,7	187.537	84,0
Comuna 4	10.103,9	218.245	89,6
Comuna 5	26.717,2	179.005	82,3
Comuna 6	25.518,3	176.076	81,1
Comuna 7	17.789,6	220.591	86,8
Comuna 8	8.434,1	187.237	81,7
Comuna 9	9.805,9	161.797	89,0
Comuna 10	13.072,6	166.022	86,4
Comuna 11	13.463,3	189.832	87,3
Comuna 12	12.827,9	200.116	86,0
Comuna 13	15.844,6	231.331	81,4
Comuna 14	14.301,9	225.970	80,2
Comuna 15	12.767,4	182.574	86,1



**Porcentaje de población nacida en el extranjero.
Ciudad de Buenos Aires 2010.**

C	T.N.E. *	América (límitrofes)	América (no límitrofes)	Europa	Asia	Africa	Oceania
C1	24,7%	25.954	5.017	6.896	1.078	320	247
C2	23,4%	38.361	2.502	2.708	156	14	1
C3	18,6%	27.340	6.144	3.906	3.521	45	11
C4	17,8%	26.695	8.466	3.238	352	29	2
C5	16,2%	11.050	13.284	4.109	1.789	220	14
C6	13,5%	14.998	2.088	4.244	562	24	4
C7	10,6%	7.779	5.930	4.102	1.095	47	24
C8	10,4%	8.525	7.350	6.271	1.063	118	72
C9	10,2%	8.578	2.702	4.130	1.527	33	7
C10	10,2%	7.833	5.827	3.907	1.029	46	9
C11	9,8%	6.135	4.959	3.811	468	80	68
C12	8,6%	7.258	5.212	5.828	1.388	114	33
C13	7,9%	6.671	3.002	4.398	962	15	9
C14	7,5%	5.695	2.664	3.678	1.074	40	11
C15	6,7%	5.017	2.853	4.857	606	31	12

Villas y Asentamientos por Comuna. Ciudad de Buenos Aires. Año 2011



Fuente: Dirección General de Estadística y Censos (Ministerio de Hacienda GCBA)

ASENTAMIENTOS

- 1 Barrio Obrero
- 2 Barrio Saldías
- 3 Bermejo
- 4 Biarritz y Espinosa
- 5 Bosh
- 6 Charlone
- 7 Fraga
- 8 El Pueblito
- 9 El Triángulo

- 10 Ent. Paraguay
- 11 Hubac
- 12 La Carbonilla
- 13 Lamadrid
- 14 Los Pinos
- 15 Magaldi
- 16 Mar Dulce
- 17 María Auxiliadora
- 18 Pdon. Lacroze
- 19 Portela

- 20 R. Bueno
- 21 San Pablo
- 22 Scapino
- 23 Warnes
- 24 Yerbal

NHT

- 25 Zavaleta
- 26 Del Trabajo

VILLAS

- 27 Villa Calacita
- 28 Villa Piletones
- 29 Villa 1 11 14
- 30 Villa 3
- 31 Villa 6
- 32 Villa 13 bis
- 33 Villa 15
- 34 Villa 16
- 35 Villa 17
- 36 Villa 19

- 37 Villa 20
- 38 Villa 21 24
- 39 Villa 26
- 40 Villa 31
- 41 Villa 31 bis

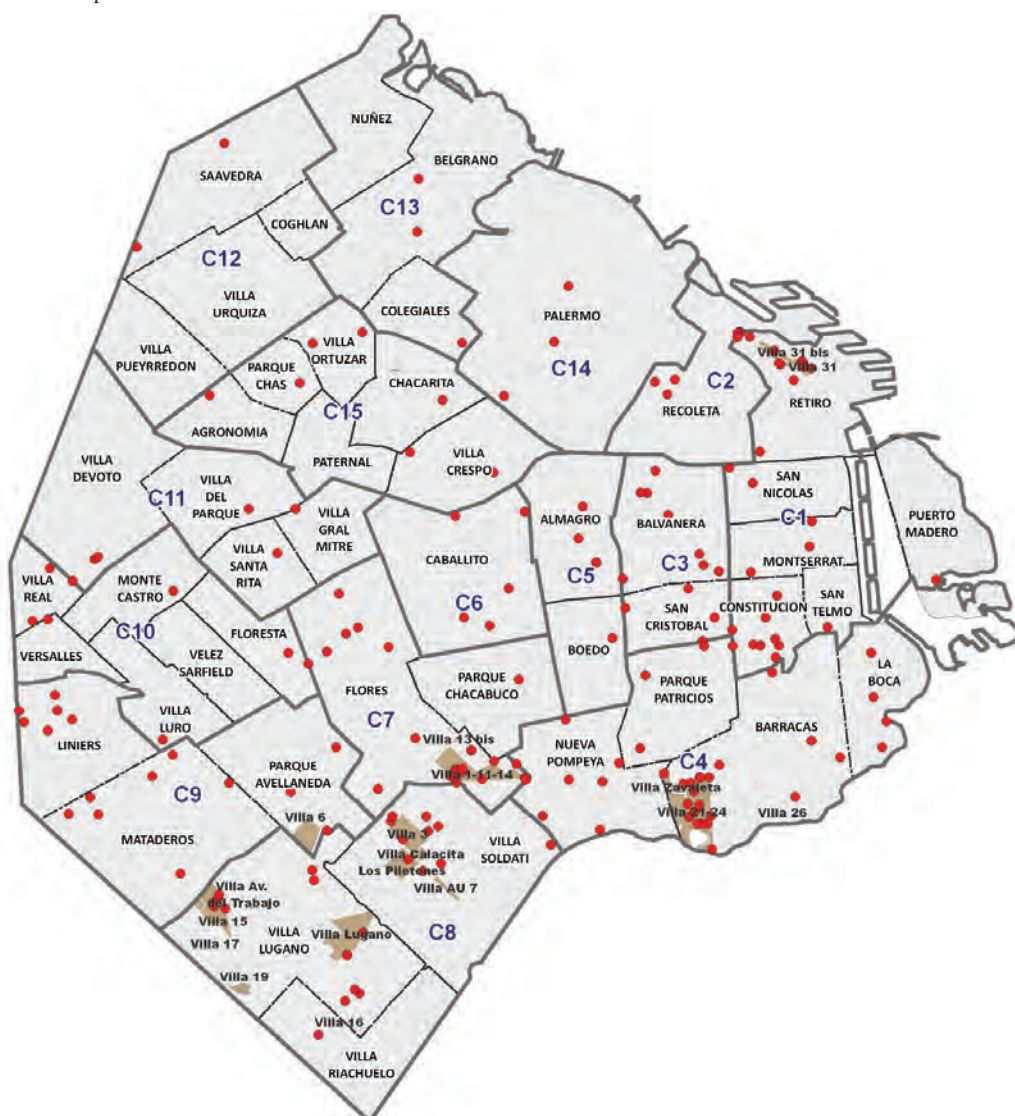
VILLAS URBANIZADAS

- 42 Sector Bonorino (ex Villa 1-11-14)
- 43 Sector Polideportivo (ex Villa 1-11-14)

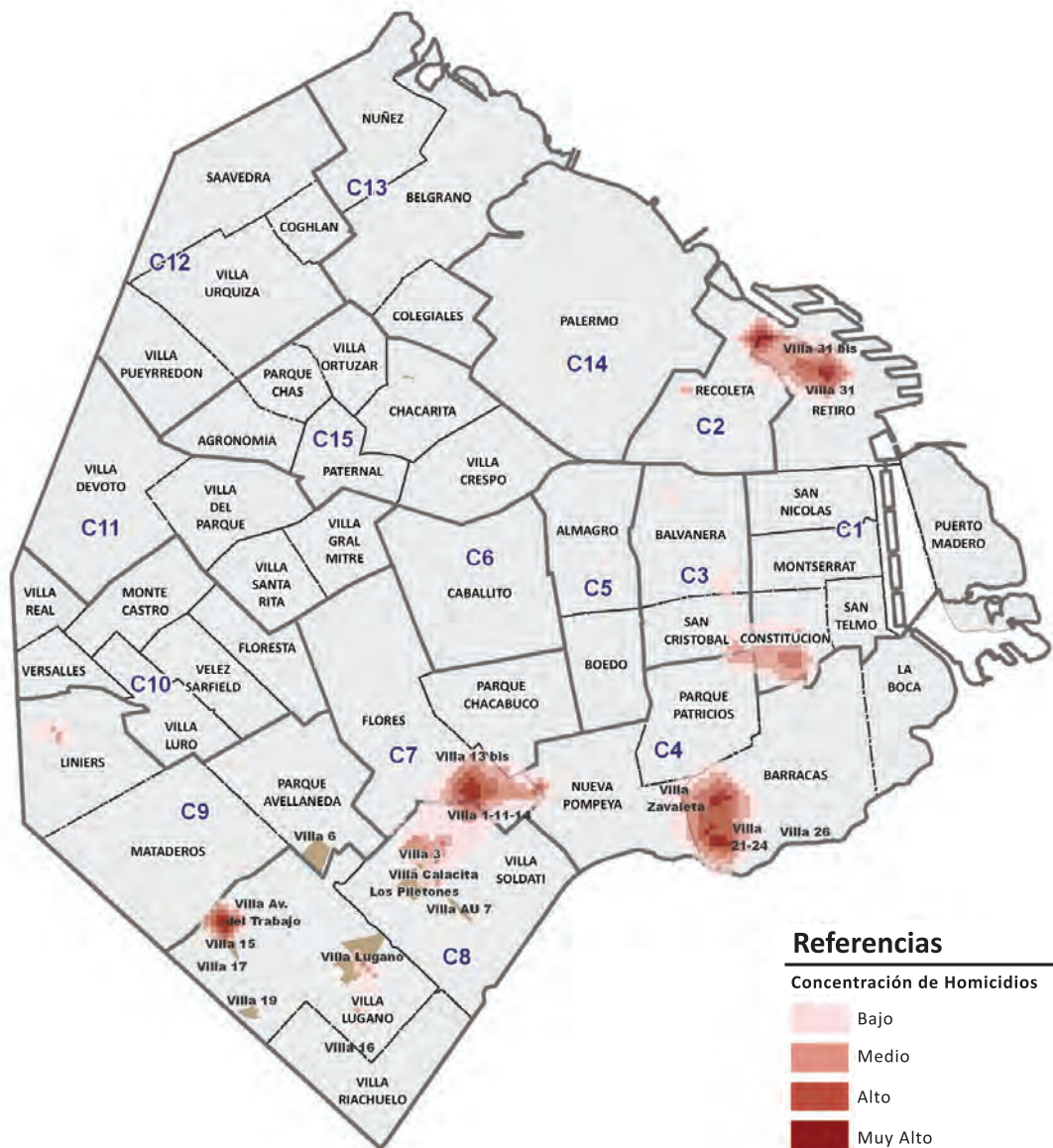
Datos absolutos de la investigación Año 2011

Víctimas	190
Imputados	252
Causas visadas (*)	184
Población total de CABA (**)	2.890.151
Tasa Homicida (***)	6,57

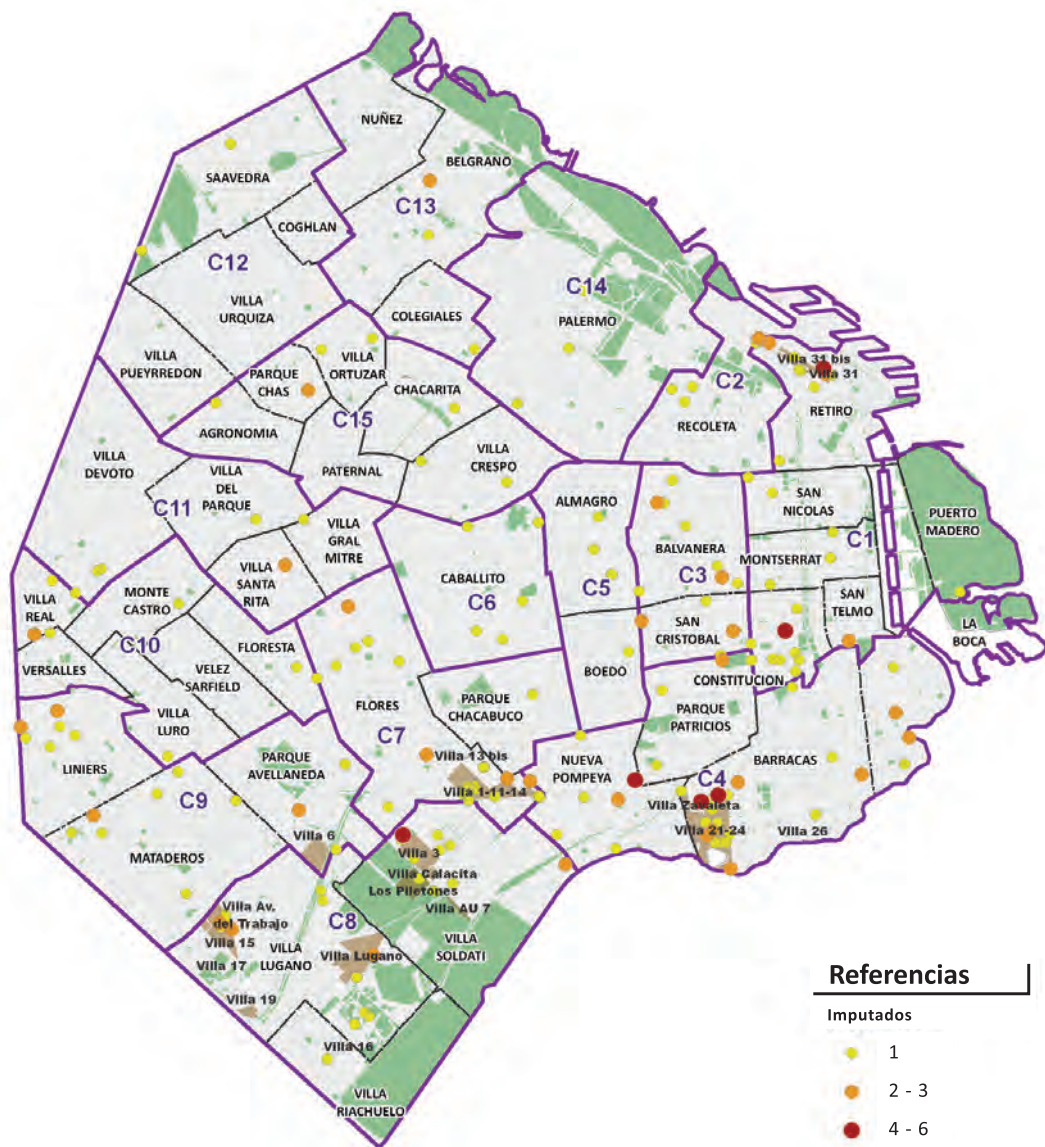
(*) Los expedientes judiciales vistos personalmente por los miembros del Instituto de Investigaciones de la Corte Suprema de Justicia de la Nación. (**) Según Censo General 2010. (***) La tasa homicida se toma por cada cien mil habitantes.



Hechos de homicidios dolosos consumados (2011).



Mapa de concentración de homicidios dolosos consumados (2011).



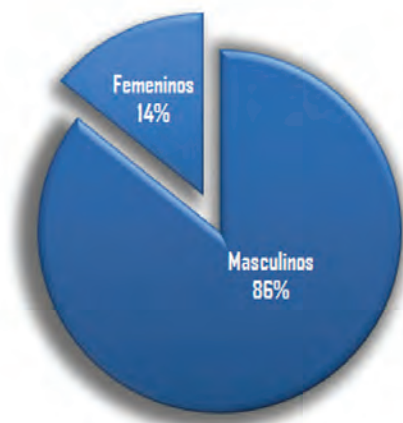
Mapa de concentración de imputados según lugar de comisión.

DATOS DE LAS VÍCTIMAS
E IMPUTADOS

investigaciones

Análisis según la variable sexo

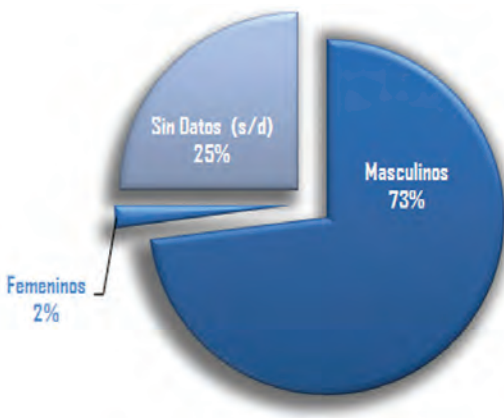
Víctimas según sexo



Sobre un total de 190 víctimas

SEXO	
Masculinos	163
Femeninos	27
Sin datos (s/d)	0

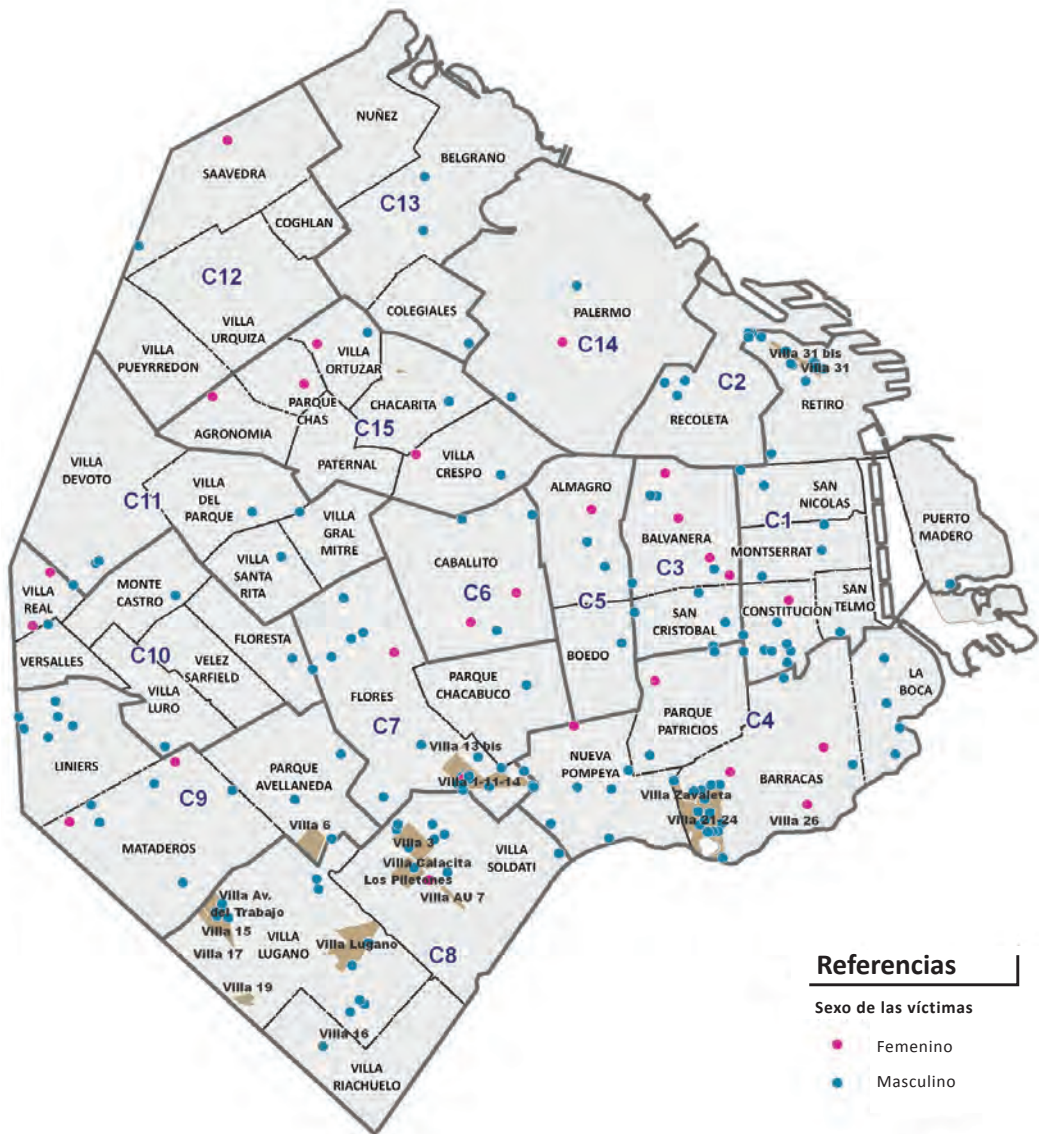
Imputados según sexo



Sobre un total de 252 imputados

SEXO	
Masculinos	184
Femeninos	5
Sin datos (s/d)	63

Lo primero que se vislumbra analizando los casos según esta variable es la significativa divergencia existente entre ambos géneros; ya sean víctimas o victimarios. Tal como se ve, el **86%** de las víctimas son hombres y sólo el **14%** mujeres. Del mismo modo, pero con una falencia de información del **25%** (debido a la cantidad de autores no identificados existentes) se ve que el **73%** de los victimarios son hombres y sólo el **2%** mujeres. Según los datos censales del 2010 el índice de masculinidad de la Ciudad Autónoma de Buenos Aires ascendía a **85,2¹**, de modo que el porcentaje de habitantes mujeres era mayor al de hombres. En términos absolutos la población por sexo arrojaba los siguientes valores: 1.329.681 varones y 1.560.470 mujeres.

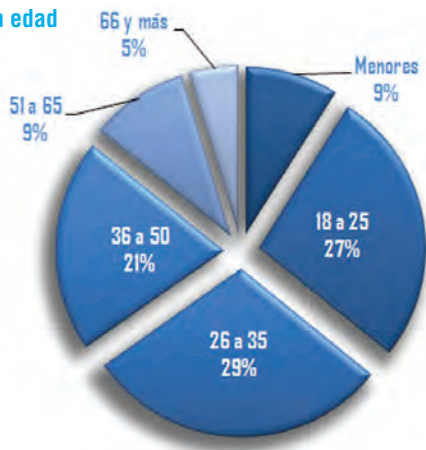


Mapa de distribución de las víctimas de acuerdo a la variable sexo.

¹ El índice de masculinidad indica la cantidad de varones por cada cien mujeres.

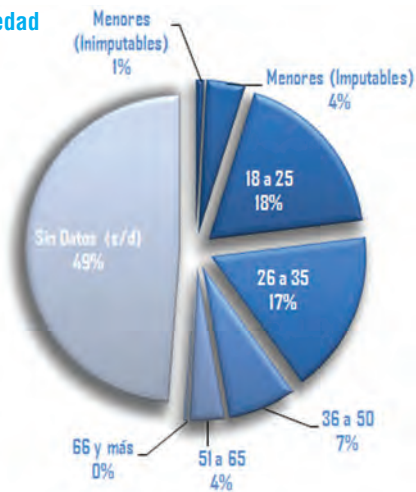
Análisis según la variable franja etaria

Víctimas según edad



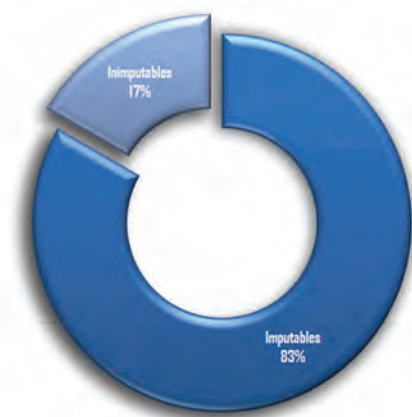
FRANJA ETARIA	
Menores	17
18 a 25	51
26 a 35	56
36 a 50	39
51 a 65	18
66 y más	9
Sin datos (s/d)	0

Imputados según edad




FRANJA ETARIA	
Menores (Inimputables)	2
Menores (Imputables)	10
18 a 25	46
26 a 35	43
36 a 50	18
51 a 65	9
66 y más	1
Sin datos (s/d)	123

Imputados menores imputables e inimputables



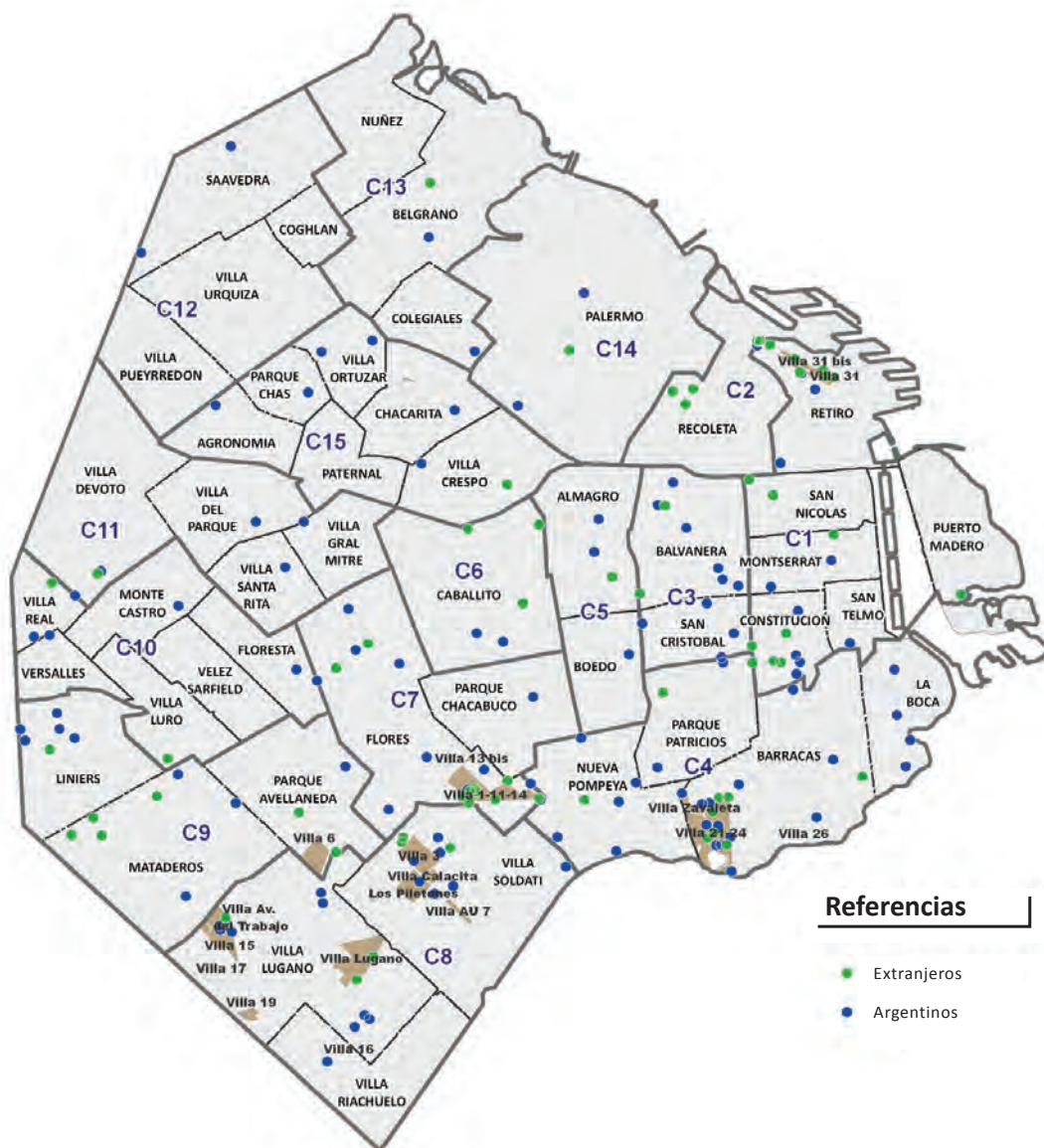
Imputados menores según edad



Análisis según la nacionalidad

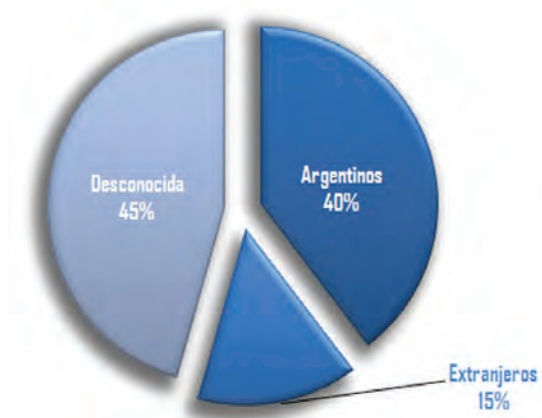
Víctimas según nacionalidad





Mapa de distribución de las víctimas de acuerdo a su nacionalidad de origen.

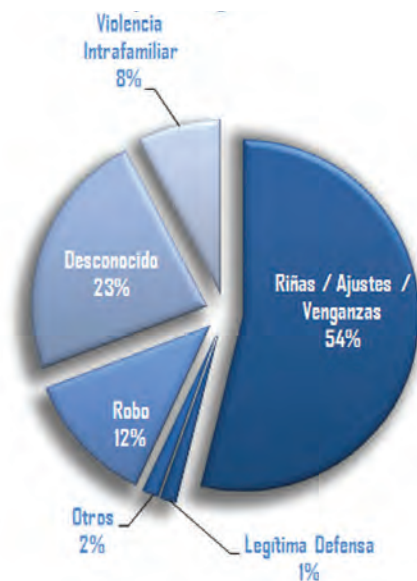
Imputados según nacionalidad



NACIONALIDAD	
Argentinos	100
Paraguayos	17
Peruanos	8
Bolivianos	3
Chinos	5
Colombianos	2
Dominicanos	2
Desconocida	115

Sin perjuicio de la falta de datos sobre los victimarios, resulta elocuente el poco nivel de frecuencias que arrojan en esta categoría los extranjeros; claro que, más allá de observar las cifras absolutas, debemos al menos apreciar cuál fue la cantidad total de habitantes nacidos en el extranjero según país de origen. Según el censo general del año 2010, la cantidad total de población extranjera residente en la Ciudad Autónoma de Buenos Aires registrada fue de **381.778** habitantes; es decir que representaba el 13,20% de la población total. Pero bien, refinemos un poco más la descripción y observemos algunos datos según país de origen; la cantidad de habitantes bolivianos en CABA fue de 76.609 (36.818 varones / 39.791 mujeres), paraguayos 80.325 (31.752 varones / 48.573 mujeres), brasileros 10.357 (4.254 varones / 6.103 mujeres), peruanos 60.478 (26.360 varones / 34.118 mujeres). De modo que, según estos datos, el mayor número de extranjeros residentes en la Ciudad son de origen paraguayo, boliviano y peruano, en ese orden².

Víctimas extranjeras según móvil del crimen

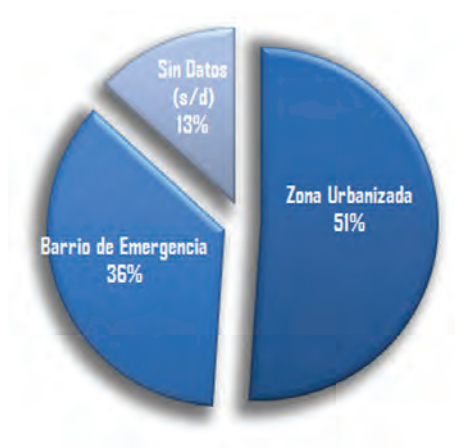


² Para mayor abundamiento véase Cuadro P6-P Ciudad Autónoma de Buenos Aires. Población total nacida en el extranjero por lugar de nacimiento, según sexo y grupo de edad. Año 2010 (Disponible en <http://www.censo2010.indec.gov.ar/resultadosdefinitivos.asp>)

Según el tipo de zona del domicilio

Mediante esta variable intentamos clasificar los domicilios de las víctimas como el de los imputados, diferenciando si se encontraban dentro de una zona urbanizada o de un asentamiento de emergencia.

Víctimas según tipo de zona de domicilio

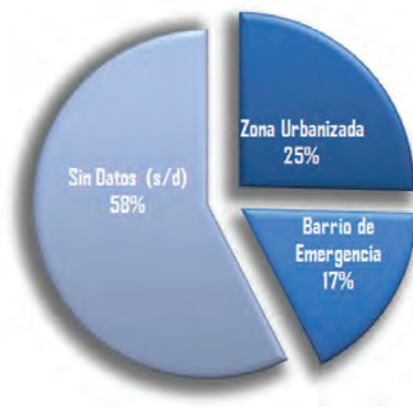


DOMICILIO	
TIPO DE ZONA	
Zona urbanizada	97
Barrio de emergencia	68
Sin datos (s/d)	25

Resulta notorio el porcentaje de víctimas que vivía dentro de un barrio de emergencia, dado que representa el **36%** del total de víctimas. Ello teniendo en cuenta que en relación al total de habitantes que reside en la ciudad, alrededor del 5,66 % (estimativamente) se encuentra en asentamientos y villas de emergencia³, por lo que focalizando estos elementos el porcentaje pasa a tener una significativa impronta.

³ Según resultados provisionales de la Dirección General de Estadística y Censos del Ministerio de Hacienda del GCBA, la población total residente en Villas o asentamientos ascendía a 163.587 habitantes.

Imputados según tipo de zona de domicilio

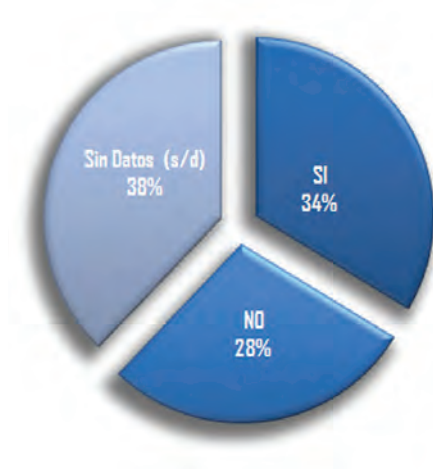


DOMICILIO (Tipo de zona)	
Zona urbanizada	64
Barrio de emergencia	43
Sin datos (s/d)	145

Relación entre víctimas e imputados

A través de esta variable intentamos discernir si existía una relación previa entre la víctima y el victimario, y, por otro lado, si se evidenciaba un conflicto anterior entre ambos.

Relación entre víctimas e imputados

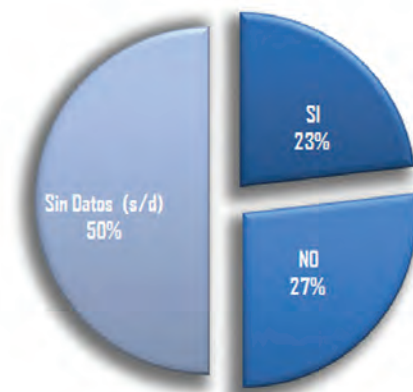


RELACION ENTRE LOS MISMOS	
Si	64
No	54
Sin datos (s/d)	72

Sin perjuicio del nivel de desconocimiento que se evidencia, se observa que en **34%** de los casos existía una relación previa entre la víctima y el imputado. Es importante destacar que el criterio clasificatorio procuró abarcar diversos tipos de relación, ya sean de amistad, parentesco sanguíneo, y demás relaciones.

Existencia de conflicto anterior entre víctimas e imputados

Existencia de conflicto previo entre víctima e imputado

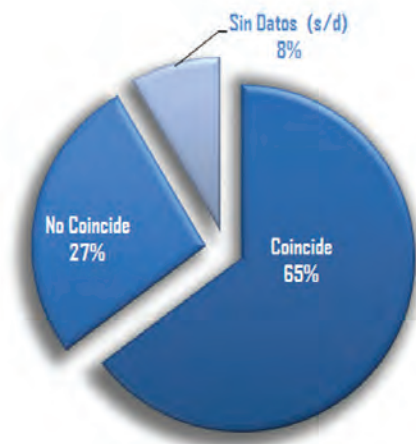


EXISTENCIA DE CONFLICTO ANTERIOR	
Si	44
No	51
Sin datos (s/d)	95

Relación entre el barrio de origen de la víctima y el barrio de comisión del hecho

A través de esta variable intentamos describir la existencia o no de relación entre el barrio donde vivía la víctima y el barrio donde se produjo el deceso de ésta. Es decir, la categoría “coincide”, aglutina los casos de coincidencia entre los parámetros descriptos y “no coincide” representa su contrapartida.

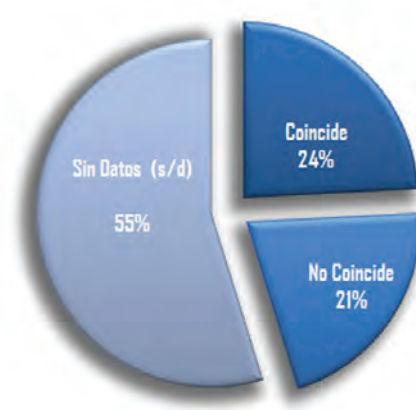
Víctimas: relación barrio de origen / barrio del hecho



GEORREFERENCIACIÓN RELACIONADA	
VICTIMAS	
Relación barrio de origen / Lugar del hecho	
Coincide	123
No coincide	51
Sin datos (s/d)	16

Como se visualiza, en el **65%** de los casos existió una coincidencia entre el lugar de origen de la víctima y el lugar del ilícito. Esto significa que 123 de las 190 víctimas fueron atacadas en el barrio donde ellas residían. Ahora bien, sin perjuicio de configurar una variable más de análisis, se debe destacar que puede que esta coincidencia resulte más factible que la no coincidencia por la simple razón de que existen más probabilidades de que los sujetos aumenten el flujo interactivo en su lugar de residencia que en otros sitios. No obstante ello, sigue siendo un foco más de análisis que no puede ser descartado.

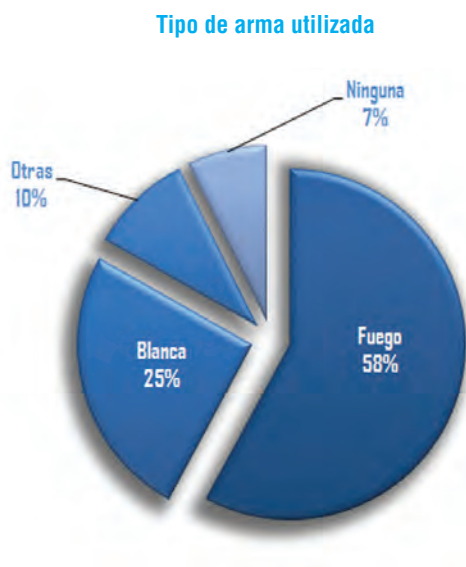
Imputados: relación barrio de origen / barrio del hecho



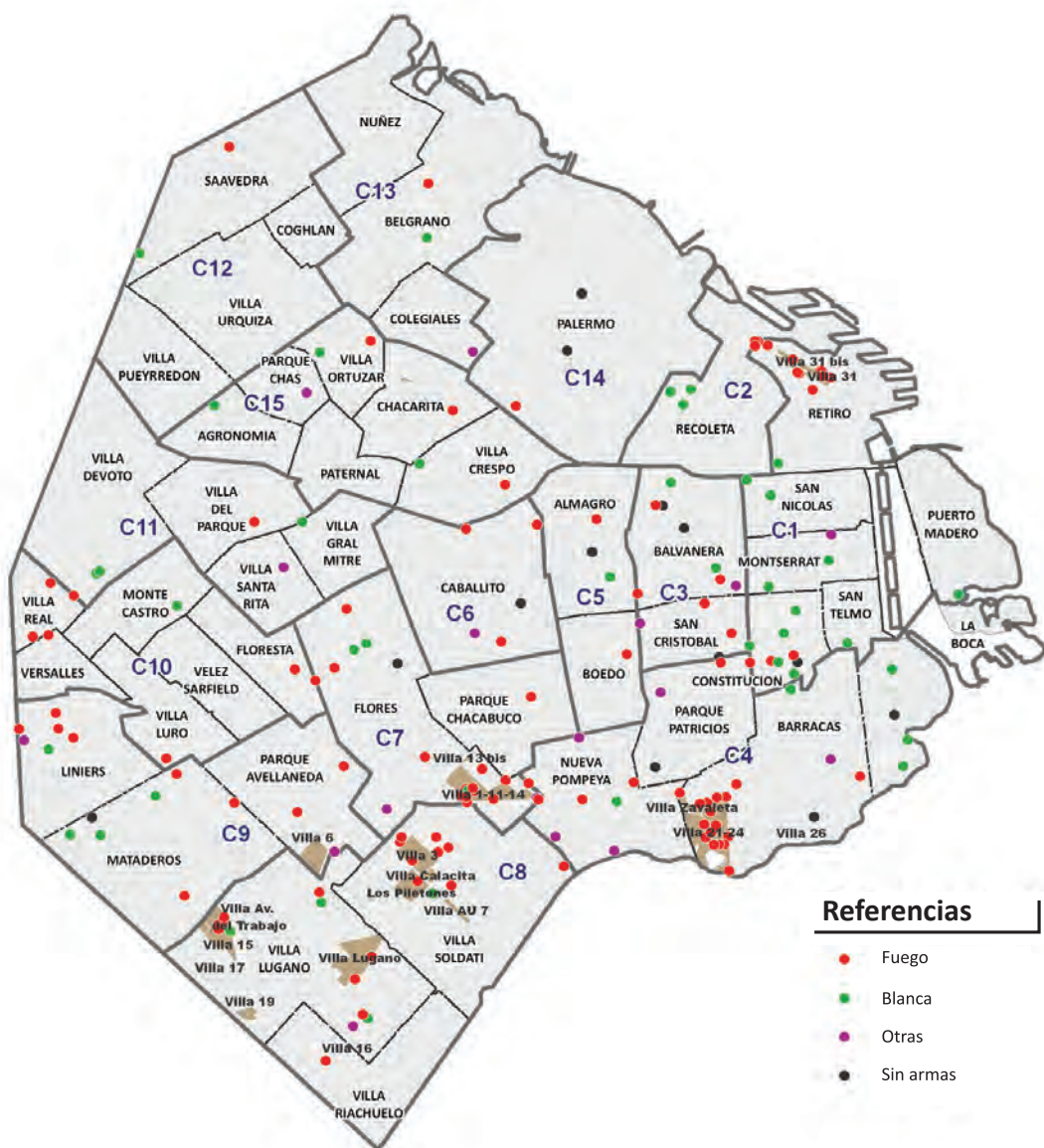
DATOS DEL ILÍCITO

investigaciones

Hechos según tipo de arma utilizada



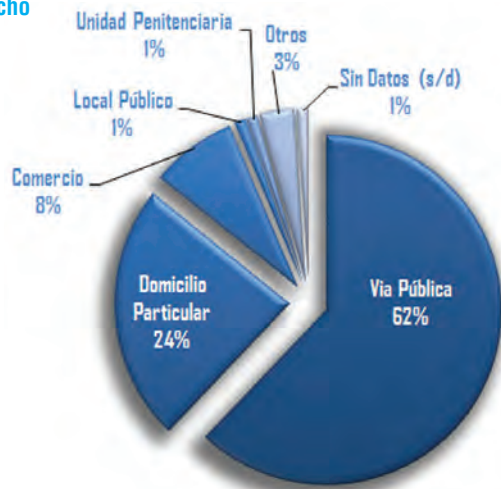
TIPO DE ARMA UTILIZADA	
Fuego	110
Blanca	48
Otras	18
Ninguna	14
Sin datos (s/d)	0



Mapa de distribución de la variable tipo de arma utilizada en cada homicidio doloso consumado.

Hechos según lugar de comisión

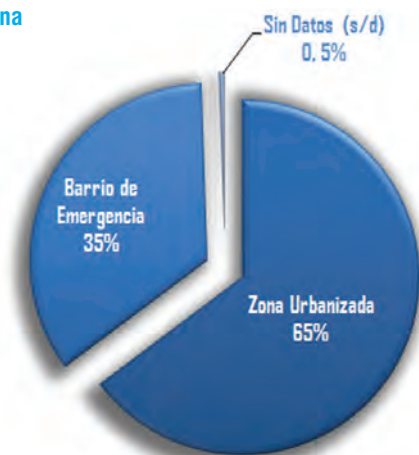
Lugar del hecho



LUGAR DEL HECHO	
Vía pública	118
Domicilio particular	45
Comercio	15
Local público	2
Unidad penitenciaria	2
Otros	6
Sin datos (s/d)	2

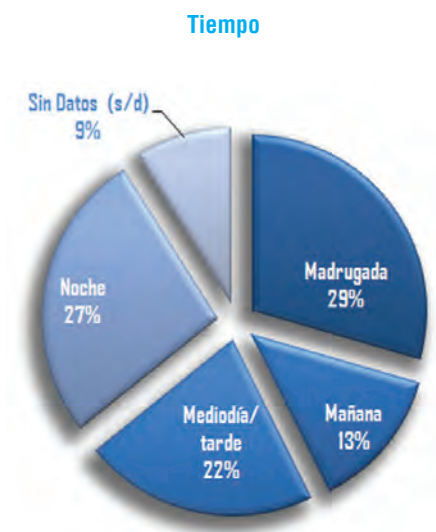
Hechos según tipo de zona en los que ocurrieron

Tipo de zona

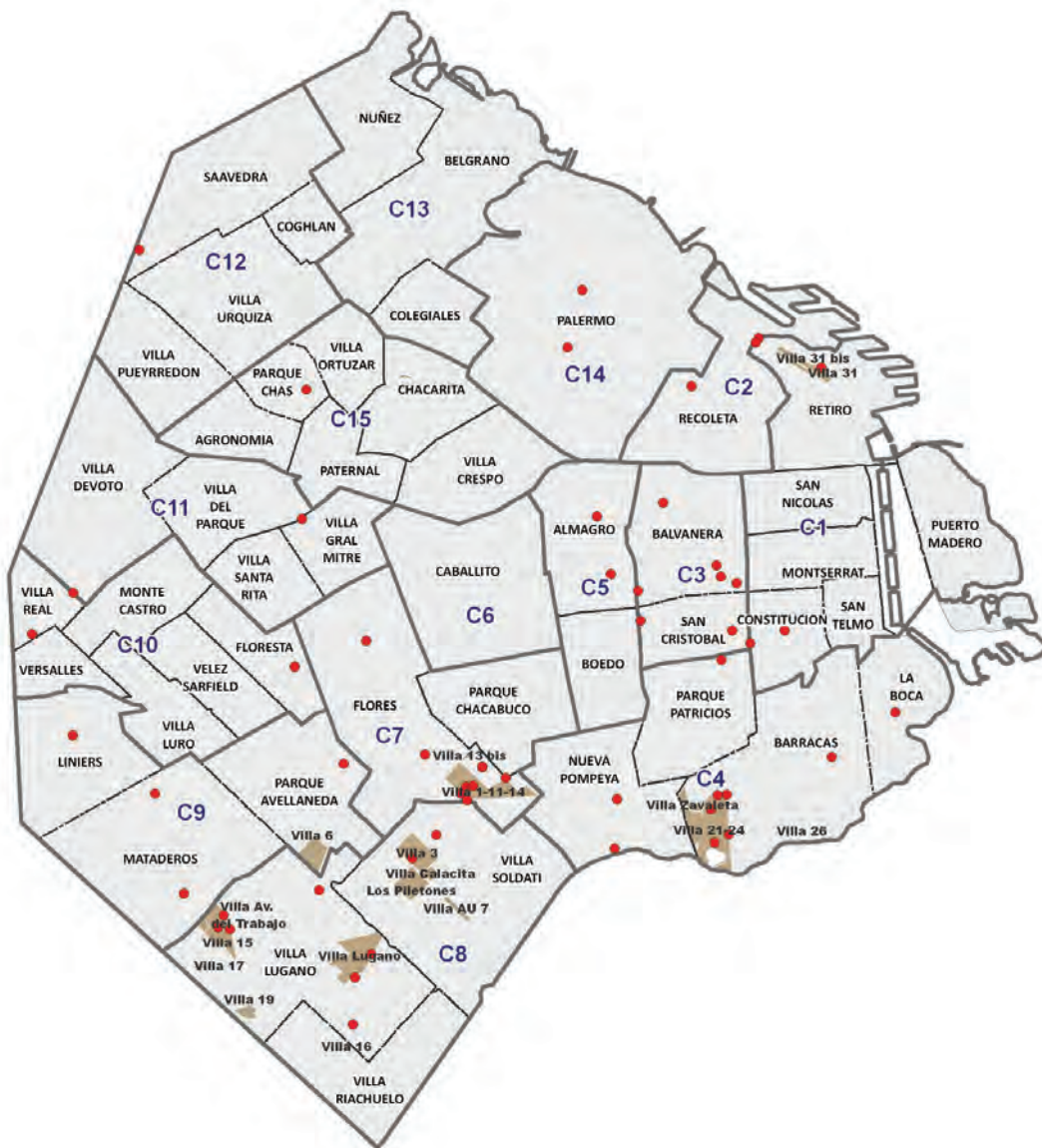


TIPO DE ZONA	
Zona urbanizada	133
Barrio de emergencia	66
Sin datos (s/d)	1

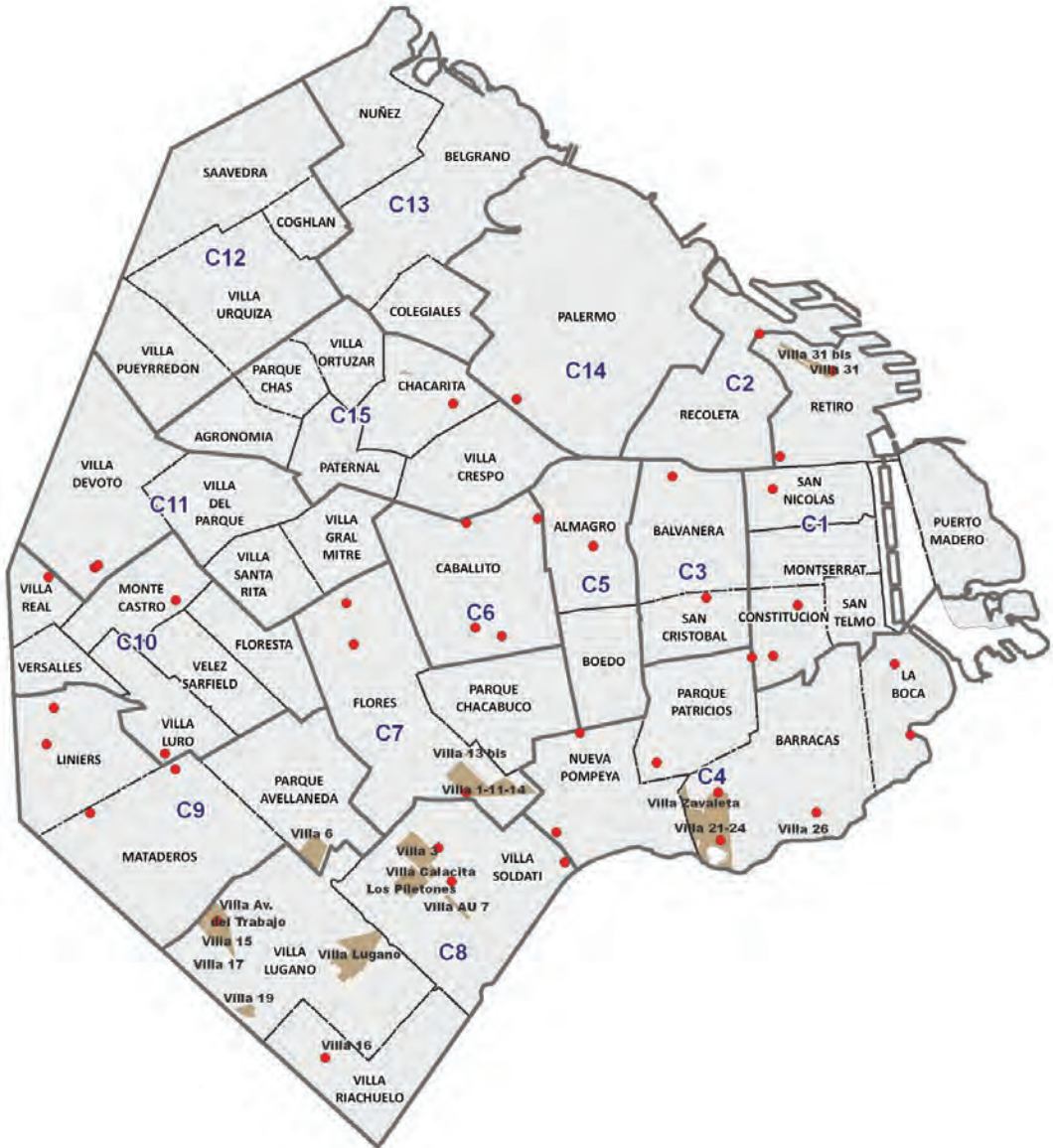
Hechos según horario en el que ocurrieron



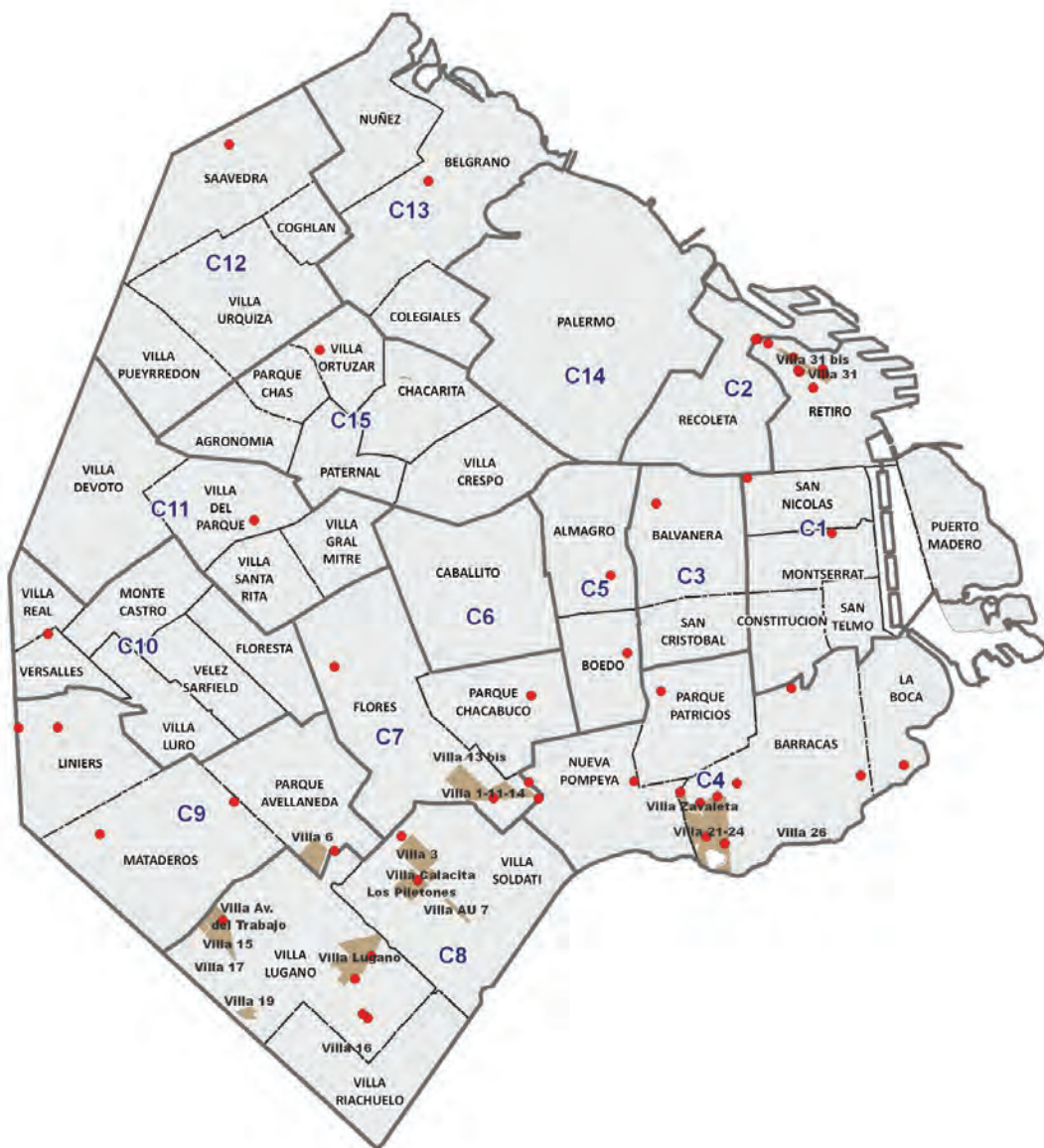
TIEMPO	
Madrugada (00:00 a 05:59 hs)	56
Mañana (06:00 a 11:59 hs)	25
Mediodía/tarde (12:00 a 19:59 hs)	41
Noche (20:00 a 23:59 hs)	51
Sin datos (s/d)	17



Mapa de los hechos cometidos durante la madrugada (00:00 a 05:59 hs).



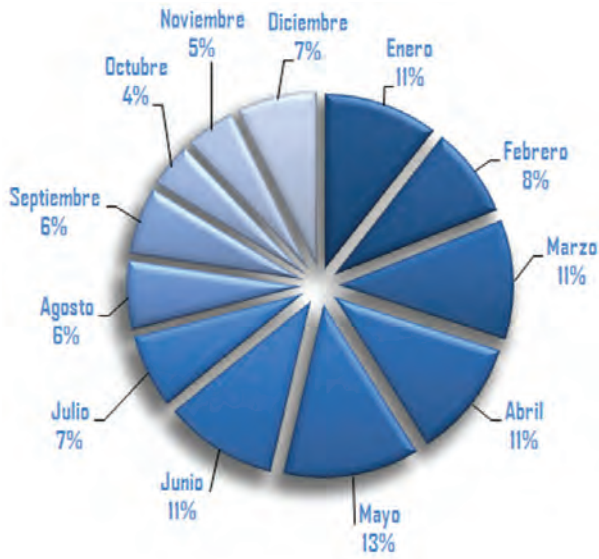
Mapa de los hechos cometidos durante el mediodía/tarde (12:00 a 19:59 hs).



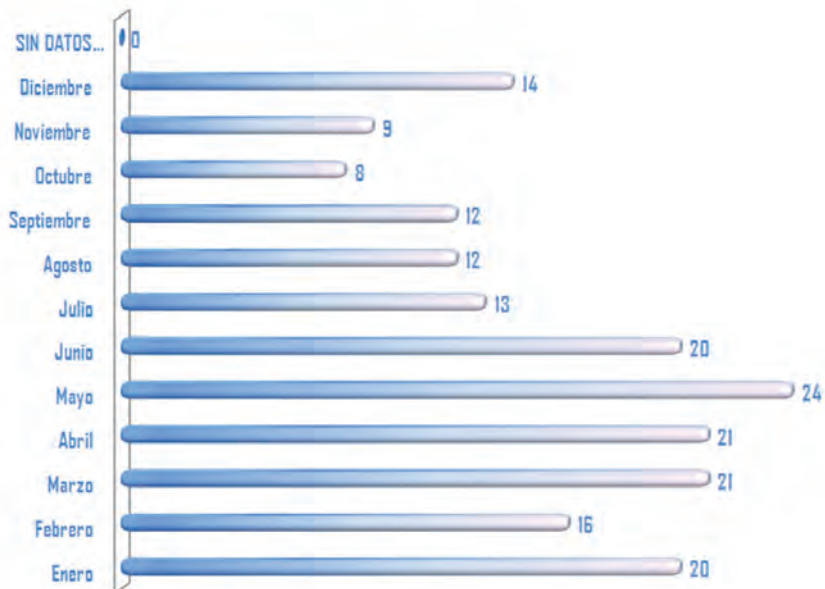
Mapa de los hechos cometidos durante la noche (20:00 a 23:59 hs).

Hechos subdivididos por mes de comisión

Hechos según mes

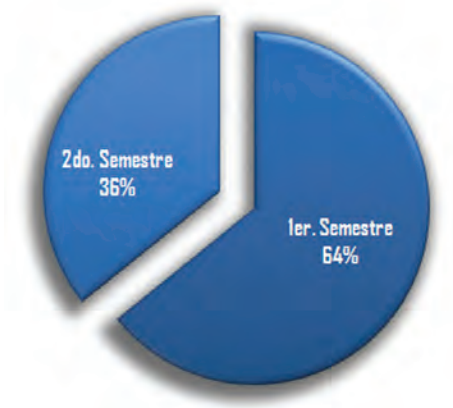


Cantidad de hechos según mes



Hechos por semestres

Cantidad de hechos según semestre



CANTIDAD DE HECHOS SEGÚN SEMESTRE	
1er Semestre	122
2do Semestre	68
Sin datos (s/d)	0

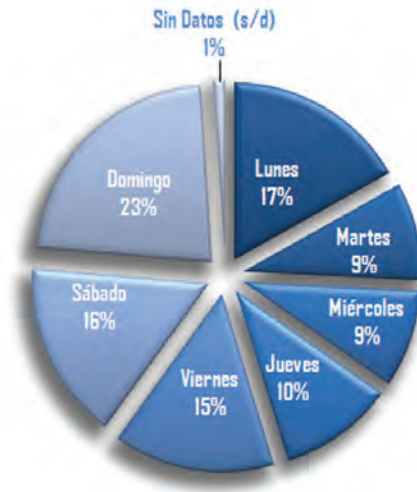
Cantidad de Hechos según Trimestre



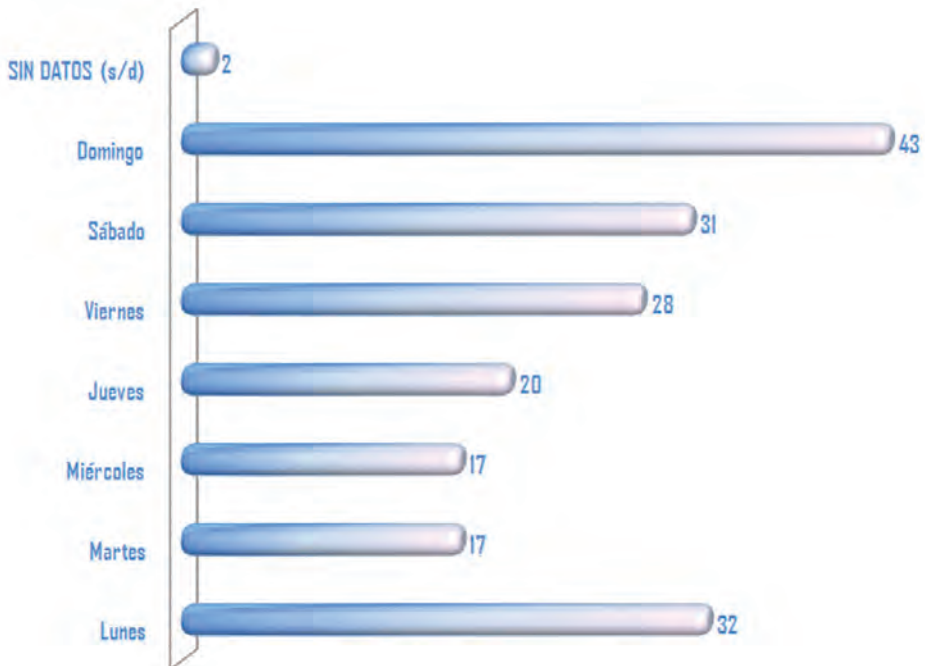
CANTIDAD DE HECHOS SEGÚN TRIMESTRE	
1er Trimestre - (Ene., Feb., Mar.)	57
2do Trimestre - (Abr., May., Jun.)	65
3er Trimestre - (Jul., Agos., Sep.)	37
4to Trimestre - (Oct., Nov., Dic.)	31
Sin datos (s/d)	0

Distribución de los hechos según días de la semana

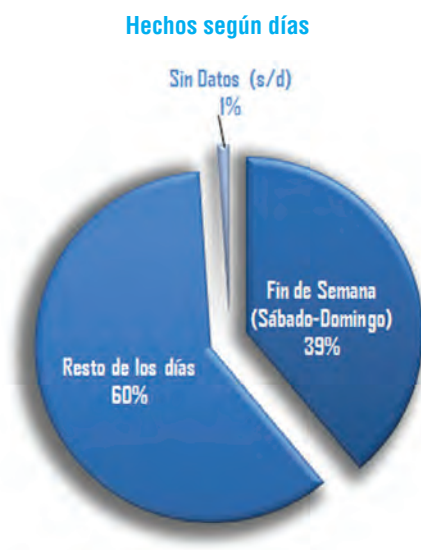
Cantidad de hechos según día



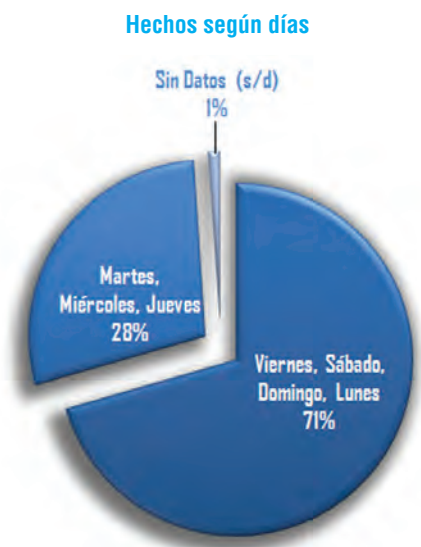
Hechos según día de la semana



Con agrupación de fin de semana



Con agrupación de fin de semana extendido



Móvil del crimen

En esta dimensión (quizás la más sensible en términos interpretativos) pretendimos clasificar los hechos según las circunstancias o motivaciones por las cuales –a *prima facie*– habían sido cometidos los ilícitos. De esta manera, intentamos discernir medianamente cuáles eran las estimulaciones o los elementos subyacentes que envolvían el delito. Debemos comprender que este sistema clasificatorio no agota en sí la inteligibilidad del homicidio, sino que nos permite poseer –en términos cuantitativos– información de cómo se perfilan los elementos. Es menester dejar en claro que sólo respondimos a una lógica operativa por la cual estructurar la información recuperada y no a la intención deliberada de obtener sistemáticamente datos ultramente cualitativos que nos permitan abarcar con plenitud el tema en cuestión; ya que, pretender establecer una mecánica descifrable de los intereses (a saber: una suerte de racionalidad interna del crimen) responde a un objetivo específico que no es el que persiguió el presente estudio.

Bajo estos semblantes, se construyeron 6 variables a efectos de agrupar la información: “Riña / Ajuste / Venganza”, “Violencia Intrafamiliar”, “Legítima Defensa”, “Robo”, “Otros” y “Desconocido”.

“Legítima defensa”: incluye aquellos hechos cometidos por la fuerza policial en el ejercicio de sus funciones (que aquí llamamos Intervención policial), hechos ejecutados por iguales agentes pero en defensa propia (Legítima defensa –Policial-) y los consumados por integrantes de la sociedad civil en su defensa o en la de un tercero (Legítima Defensa – Civil-).

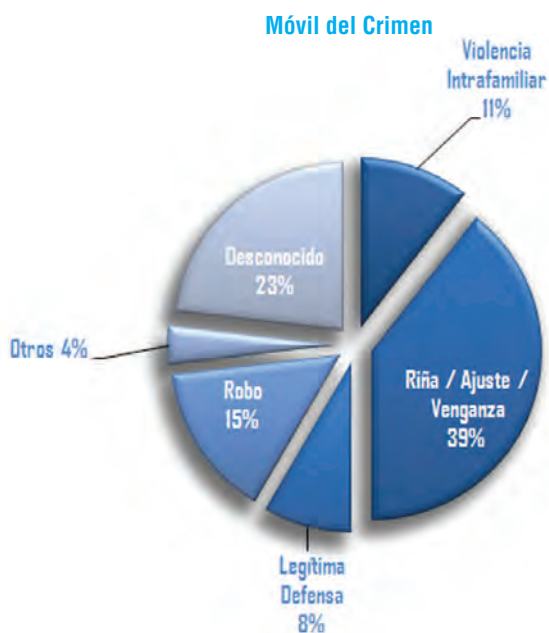
“Violencia Intrafamiliar”: concentra los homicidios suscitados dentro del seno familiar – doméstico y aquellos motivados dentro del marco de vínculos afectivos.

“Riña / Ajuste / Venganza”: agrupa aquellos hechos lesivos desencadenados producto de discusiones, riñas callejeras, ajustes de tipo criminal y afines.

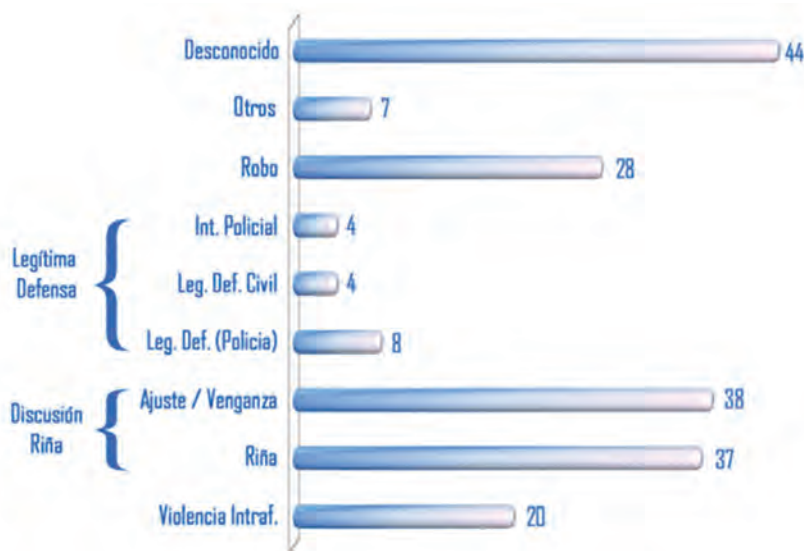
“Robo”: reúne los homicidios cometidos en el marco de delitos contra la propiedad.

“Otros”: refiere a todos aquellos ilícitos que escapan a la lógica de las variables construidas.

“Desconocido”: aglutina todos los casos cuyo móvil no ha sido identificado.



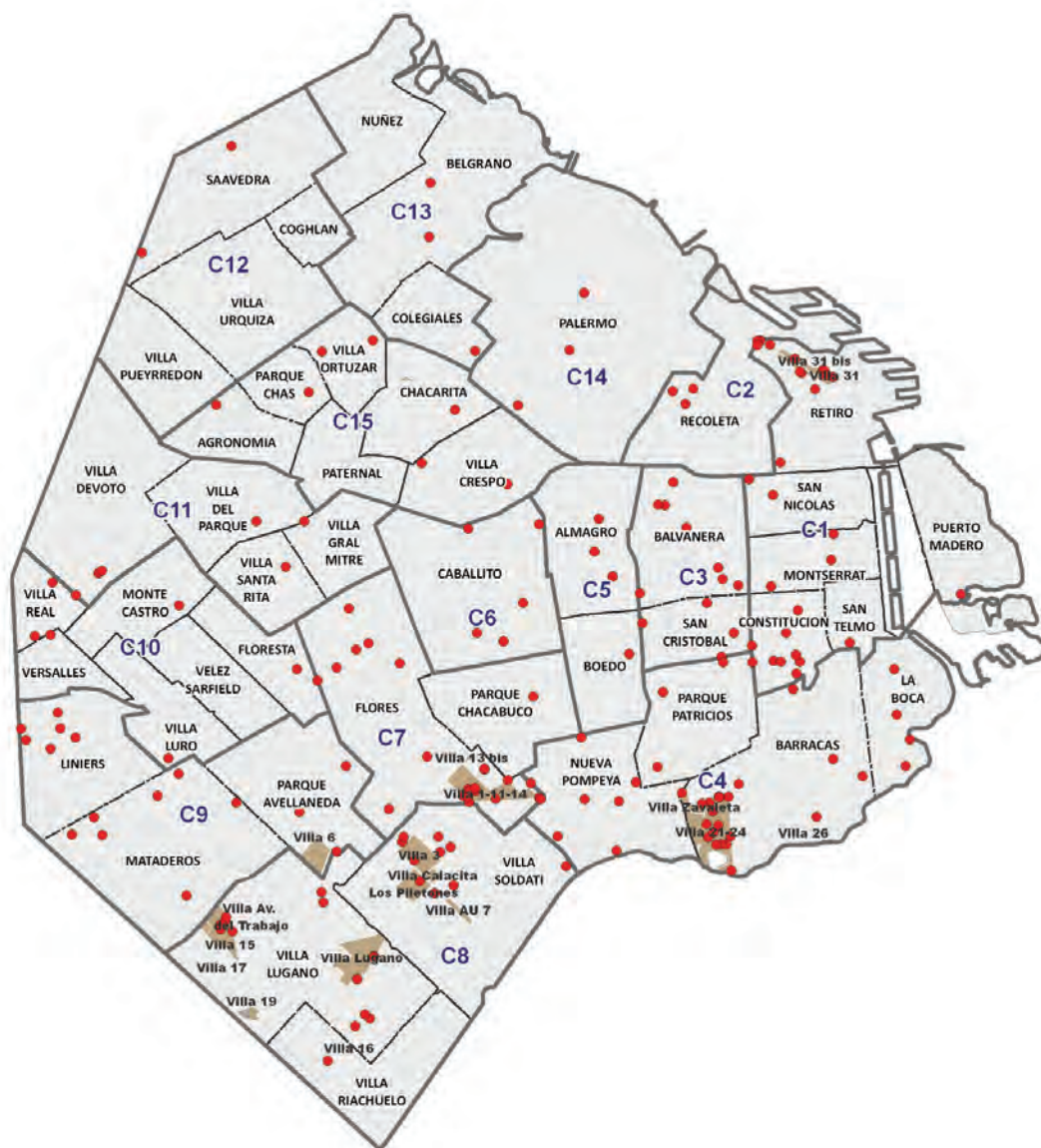
MOVIL DEL CRIMEN	
Violencia Intrafamiliar	20
Riña / Ajuste / Venganza	75
Legítima Defensa	16
Robo	28
Otros	7
Desconocido	44



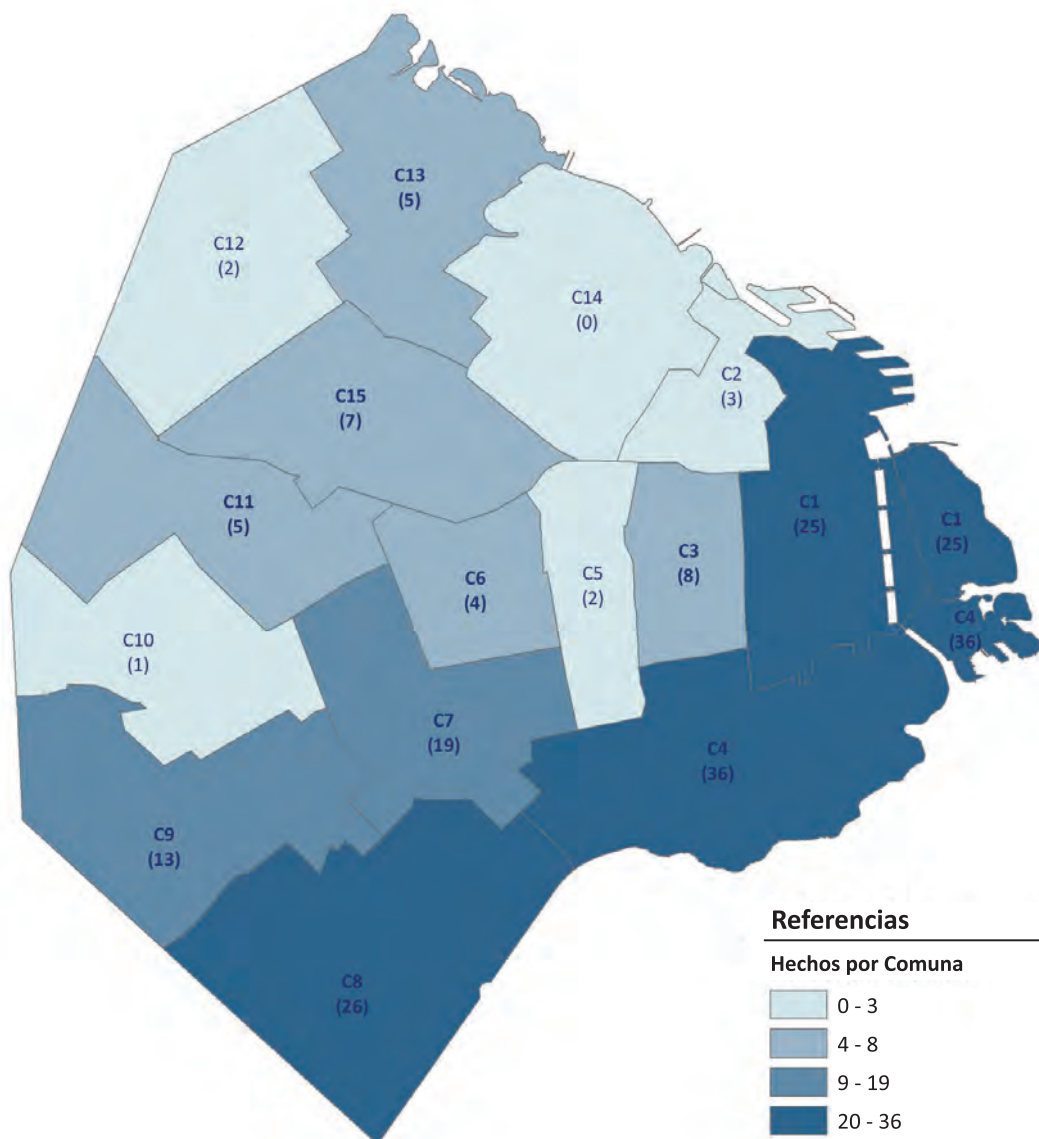
ANÁLISIS
GEORREFERENCIAL DE
LOS HOMICIDIOS

investigaciones

Análisis georreferencial de los homicidios dolosos consumados

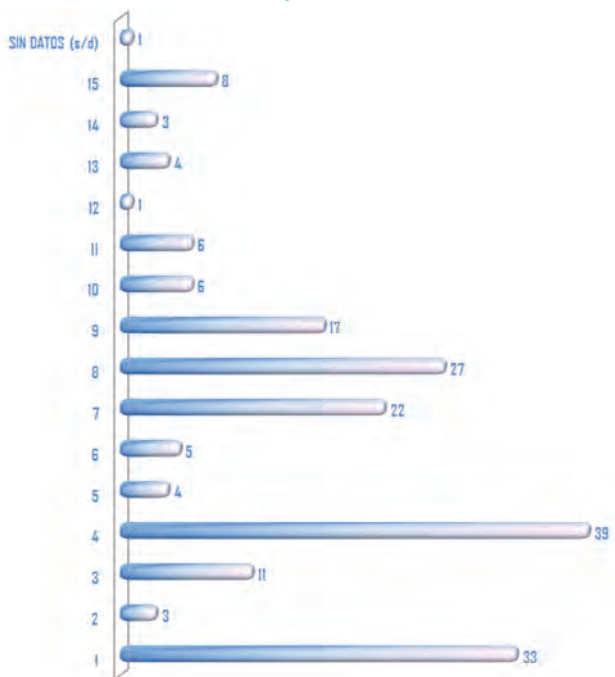


Mapa de distribución de los hechos homicidas con división por barrios y comunas.
 (Cada punto representa un hecho y no la cantidad de víctimas)




Mapa de concentración de hechos homicidas según la división política de comunas.

Hechos por comunas

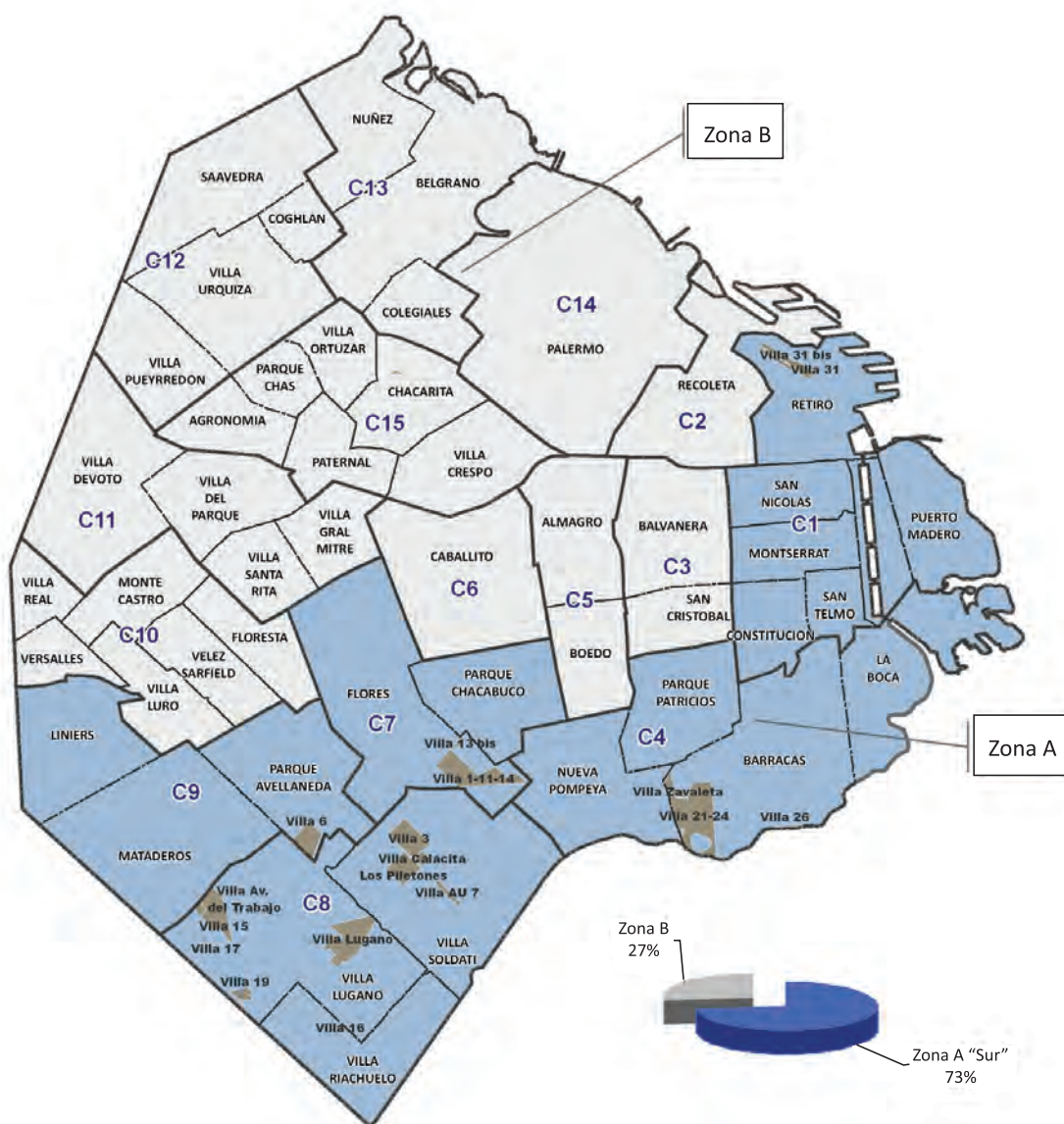


Según se determinó en esta misma investigación del año anterior, las comunas con mayor concentración de casos son la 1, 4, 7 y 8. Por ello es que en las dos investigaciones se desmembraron este grupo de comunas (llamado Zona A), a la que en esta investigación se suma la comuna 9, y se deja el resto de la ciudad en la Zona B. Ambas zonas tienen tasa de criminalidad diferenciada y análisis particular de la violencia homicida, que en las próximas páginas se desarrolla en detalle.

Hechos por comunas agrupadas



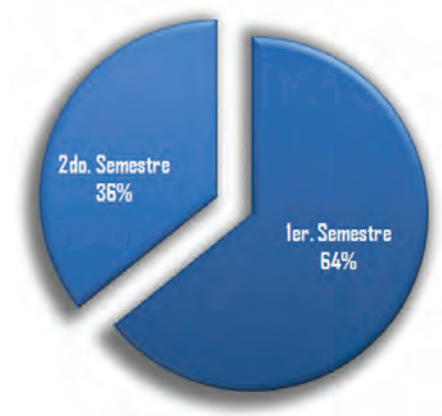
Tasa Homicida Zona "A"	13,8867086
Tasa Homicida Zona "B"	2,68931314



Mapa de las dos zonas diferenciadas de la Ciudad.

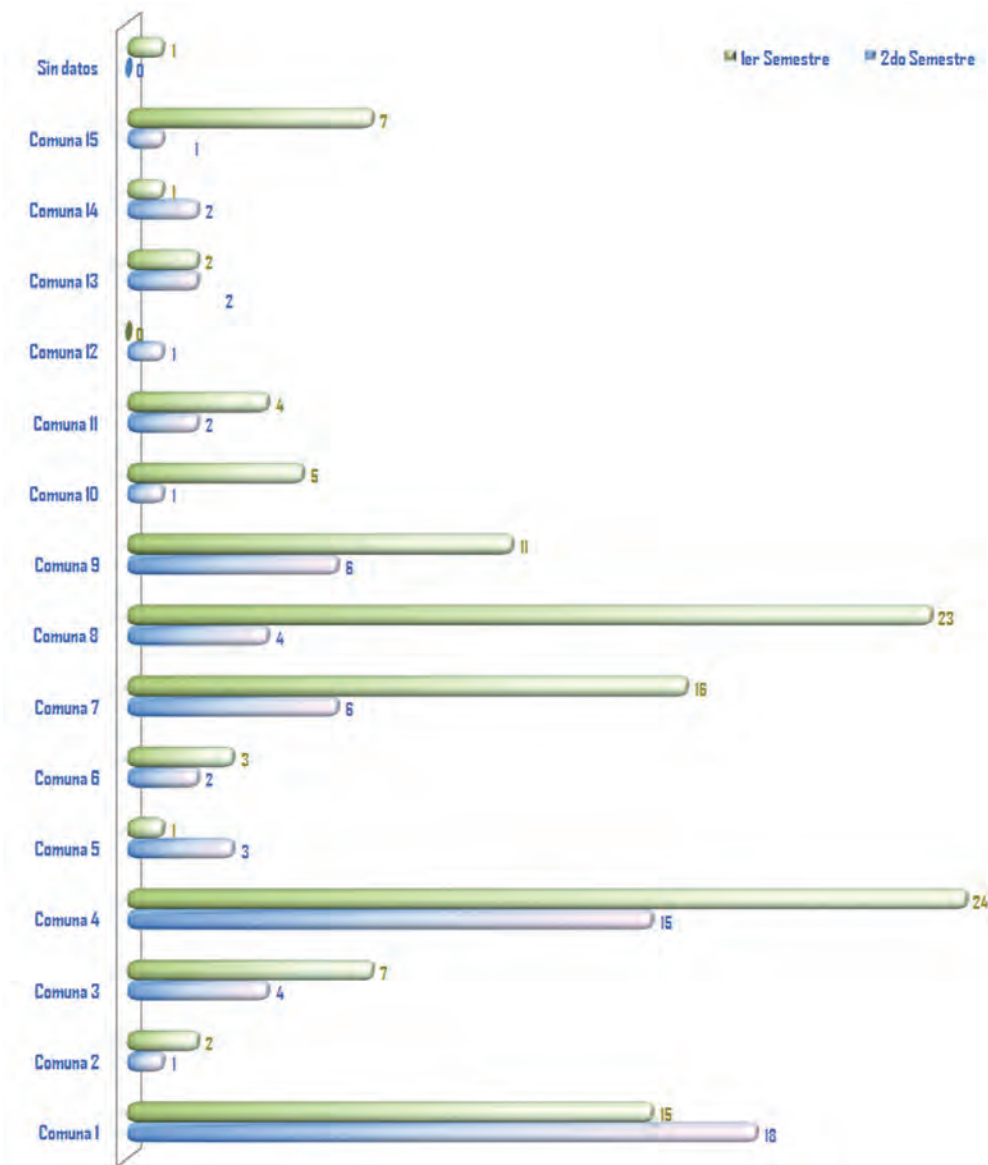
Variación semestral por comuna

Cantidad de hechos según semestre



CANTIDAD DE HECHOS SEGÚN SEMESTRE	
1er Semestre	122
2do Semestre	68
Sin datos (s/d)	0

Variación semestral de los hechos por comuna



Esta es una de las variables más interesantes de análisis. Visualizando la variación de los hechos por comunas notamos una disminución significativa en algunas de ellas durante el segundo semestre del año 2011. Concentrémonos en las zonas de mayor conflictividad y observemos los valores: en la **Comuna nº 8** en el 1er semestre se registraron 23 hechos lesivos, mientras que en el 2do semestre esta misma comuna registró sólo 4 casos; es decir, se redujeron en un 83% los episodios. Del mismo modo, en la **Comuna nº 7** en el 1er semestre se registraron 16 muertes violentas, mientras que en el 2do semestre se evidenciaron 6 hechos; es decir, se redujeron en un 63%. En la **Comuna nº 9** en el 1er semestre ocurrieron 11 ilícitos, mientras que en el segundo período se comprobaron 6 casos; es decir, se redujeron en un 46%. Por otro lado, en la **Comuna nº 4** se vislumbran 24 homicidios en el 1er período, mientras que en el segundo se registraron 15 hechos; es decir se redujeron en un 38%.

En otros términos, en la **Comuna nº 1** se verificó un leve aumento en los hechos registrados, nótese que el primer período alcanzaba la cifra de 15 delitos, mientras que en el segundo la suma alcanzó los 18; es decir, aumentaron en un 17%.

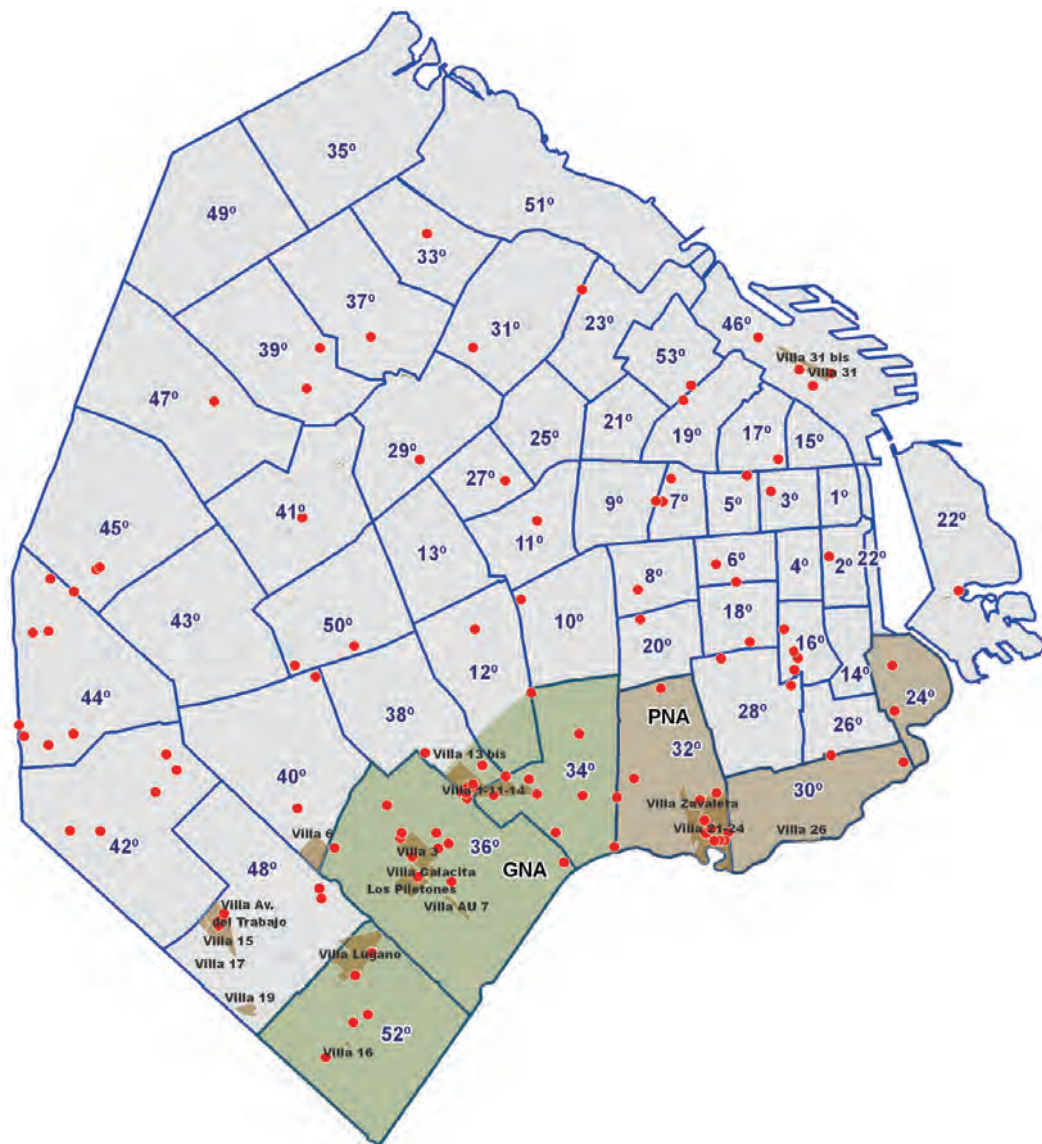
Bajo este manto, es menester señalar que el “Plan Unidad Cinturón Sur” puesto en marcha el 4 de julio de 2011 por el Ministerio de Seguridad (Decreto 864/11) desplegó a 2500 efectivos de la Gendarmería Nacional y la Prefectura Naval en el sur de la Ciudad, ubicando a los agentes en las zonas de mayor conflictividad⁴. De modo que, a prima facie, es notoria la interrelación entre el operativo y la disminución de los hechos en el segundo semestre. Nótese que en la Comuna 1, que se encontraba excluida del operativo, aumentó levemente el ilícito descripto; mientras que en las comunas del sur afectadas se redujo con clara notoriedad

⁴ <http://www.minseg.gob.ar/plan-unidad-cintur%C3%B3n-sur>

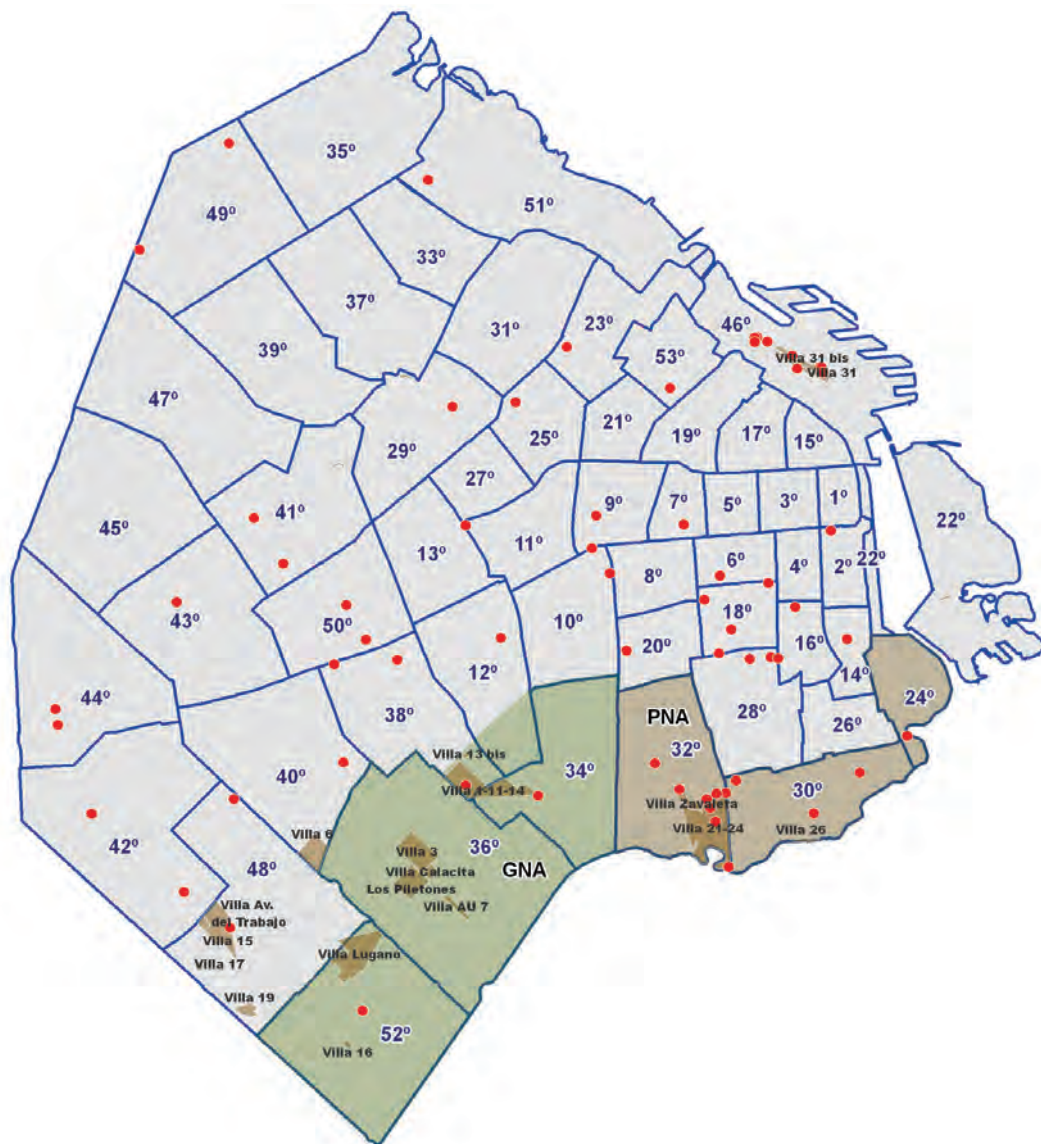
Jurisdicción de la Gendarmería Nacional: El área de la Capital Federal limitada por: Av. General Paz, Torcuato Batlle y Ordóñez, Av. Escalada, Av. Tte. General Dellepiane, José Martí, Crisóstomo Alvarez, Varela, Balbastro, Varela, Av. Castañares, Av. Vernet, Av. Juan de Garay, Av. Boedo, Av. Sáenz, Av. 27 de Febrero hasta General Paz.

Jurisdicción de la Prefectura Naval Argentina:

El área de la Capital Federal limitada por: Av. Sáenz, Av. Boedo, Salcedo, Catamarca, Luna, Alambrado del Ferrocarril General Roca, Aráoz de Lamadrid, Perdriel, Av. Australia, Benito Quinquela Martín, Herrera, Benito Quinquela Martín (mano para el Oeste), General Hornos, Benito Quinquela Martín, Garibaldi, Aristóbulo del Valle, Irala, Av. Martín García, Av. Paseo Colón, Av. Brasil, Av. Don Pedro de Mendoza, Lavadero, el límite físico con el Riachuelo hasta la intersección de Av. Sáenz.

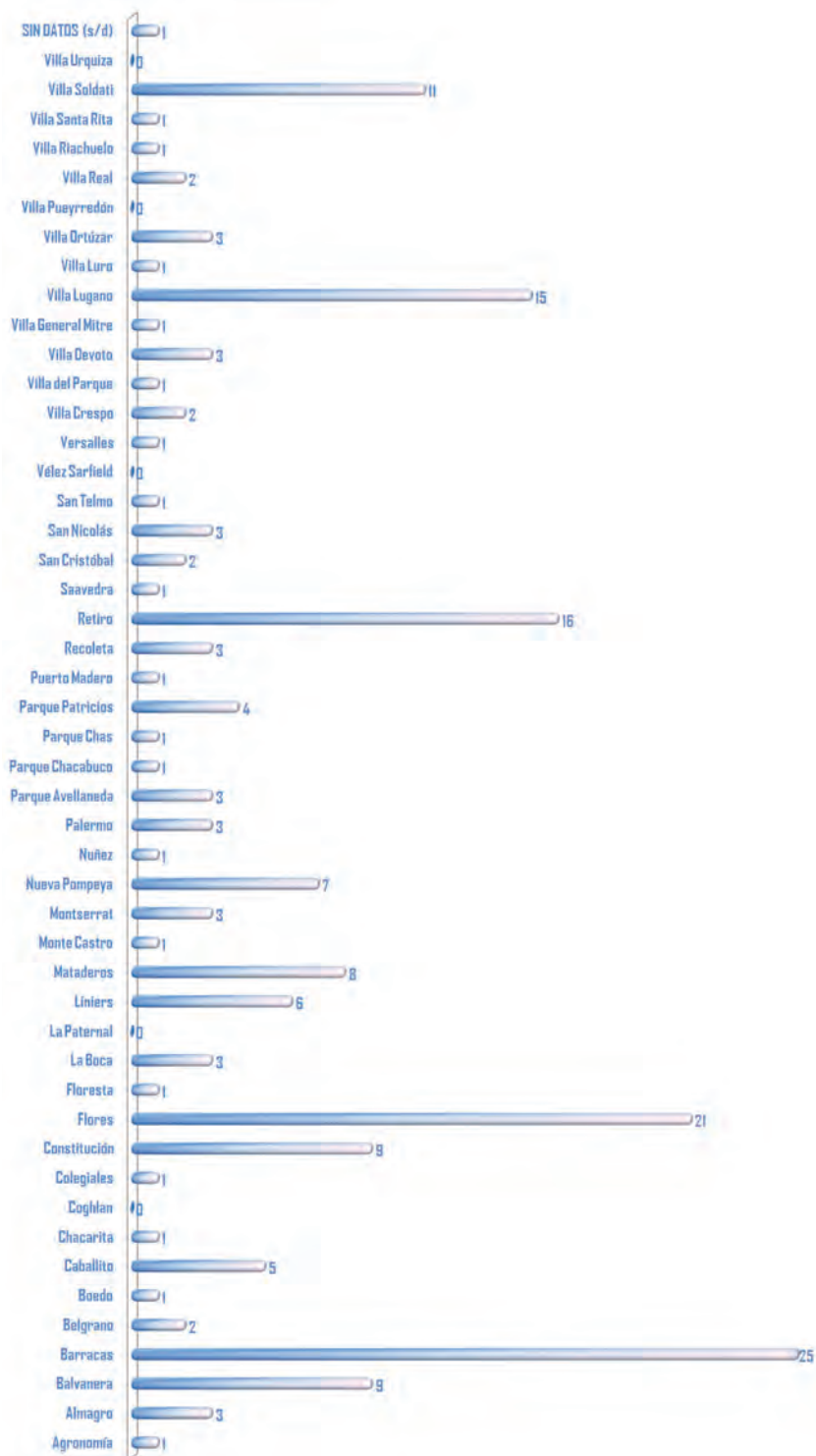


Mapa de geocalización de los hechos durante el primer semestre, con marcación de la zona del Cinturón Sur, con especificación de tipo de fuerza de seguridad operativa (GNA: Gendarmería Nacional Argentina / PNA: Prefectura Naval Argentina).



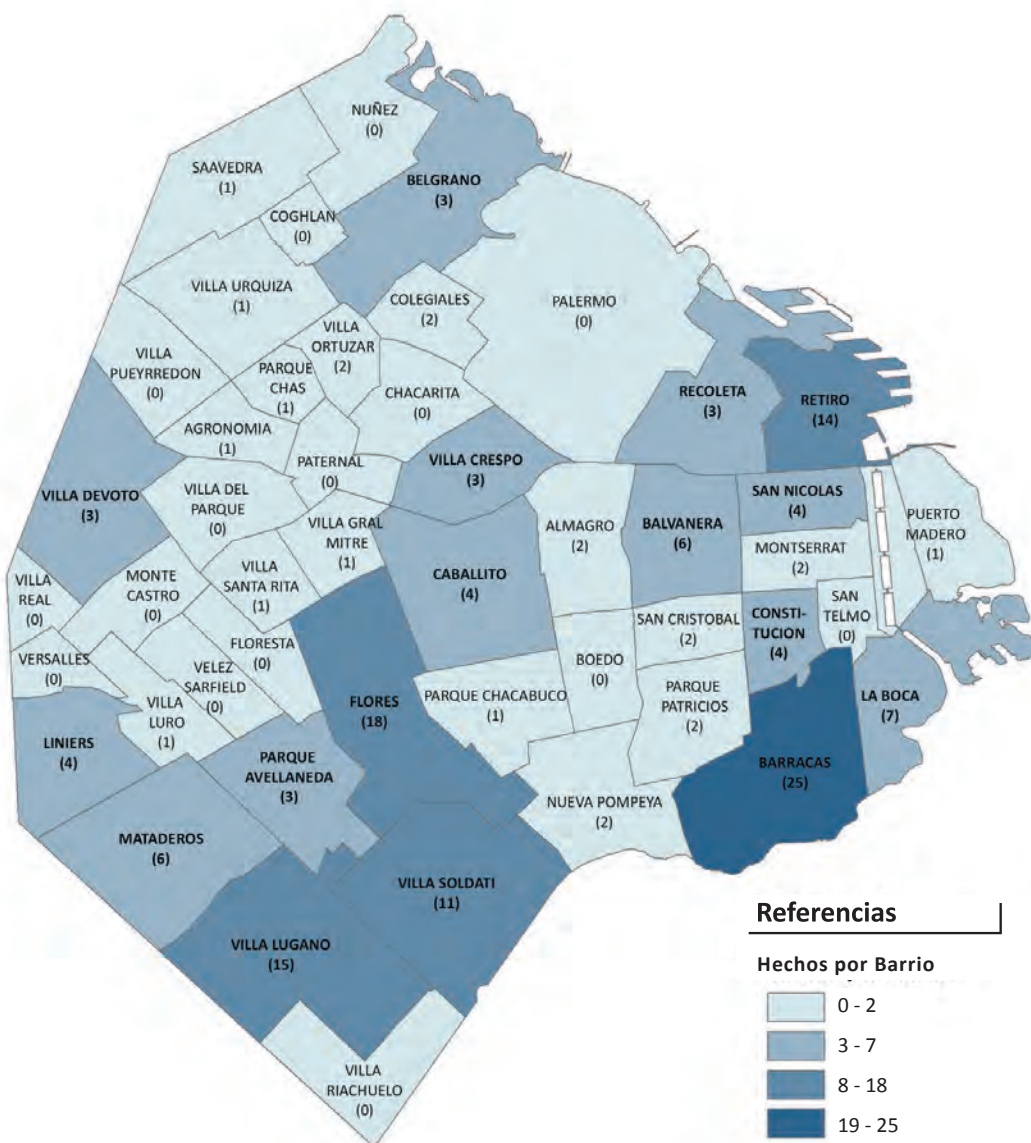
Mapa de geocalización de los hechos durante el segundo semestre, con marcación de la zona del Cinturón Sur y especificación de tipo de fuerza de seguridad operativa (GNA: Gendarmería Nacional Argentina / PNA: Prefectura Naval Argentina).

Hechos por barrios



Observando la distribución por barrios notamos que, sin perjuicio de las divergentes oscilaciones, se elevan por sobre las demás categorías el barrio de Barracas (con 25 casos), Flores (con 21 casos), Retiro (16 casos), Villa Lugano (15 casos) y Villa Soldati (11 casos).

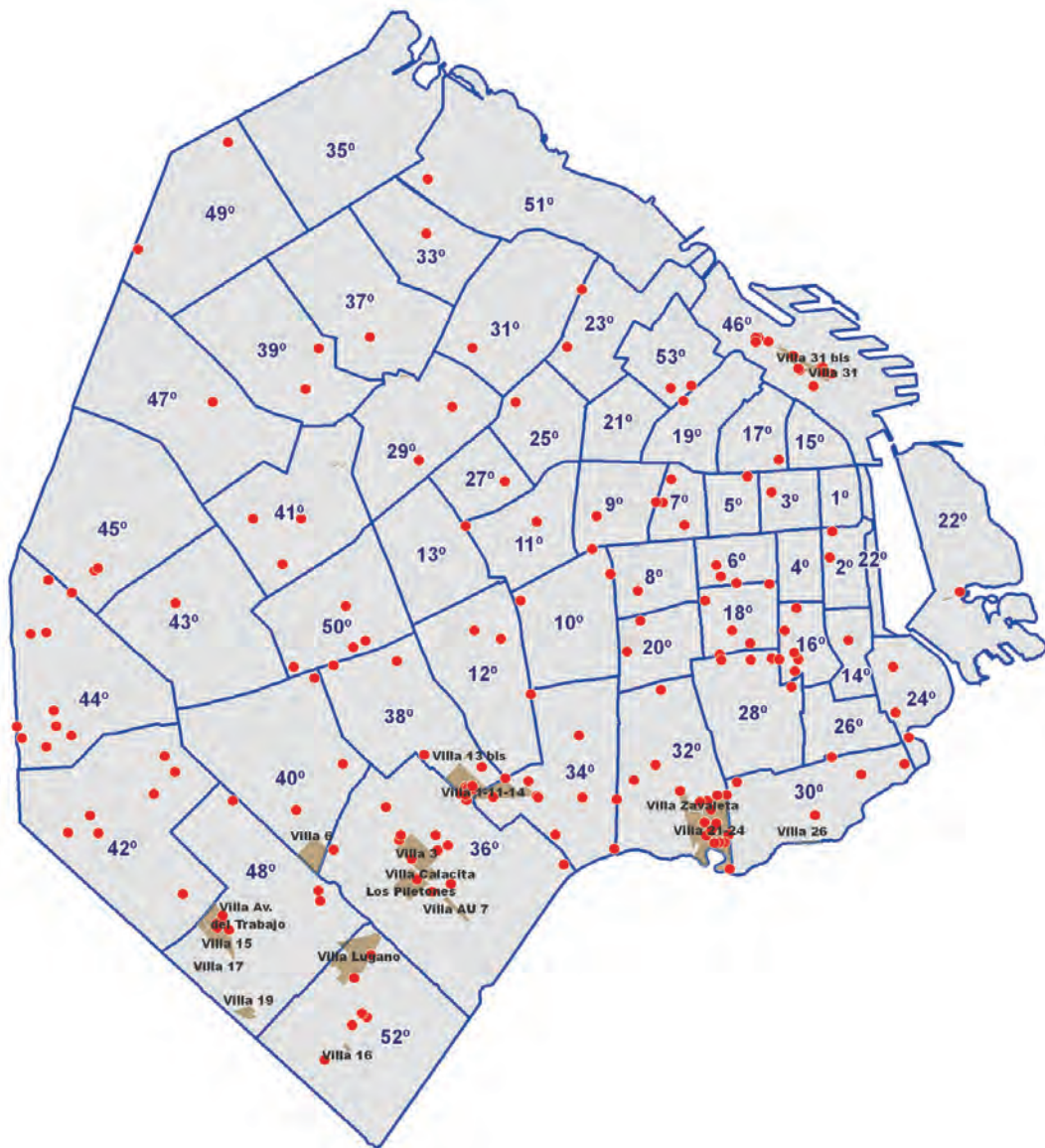
Hechos por barrios



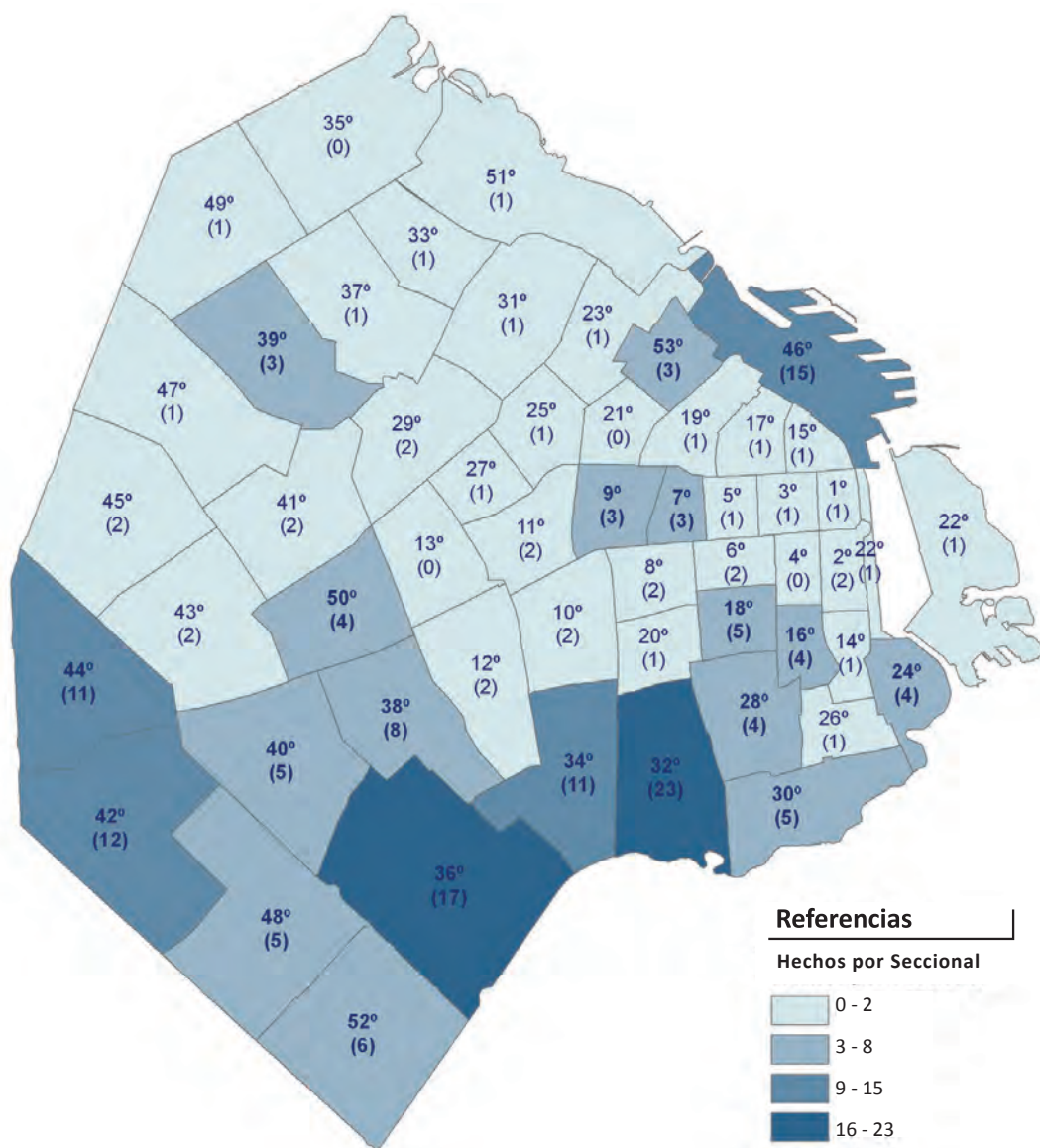
Mapa de concentración de hechos según la división por barrios.

Hechos según jurisdicción policial





Mapa de hechos georreferenciados por jurisdicción policial.



Mapa de concentración de hechos por jurisdicción policial.

ANÁLISIS ESPECÍFICOS

investigaciones

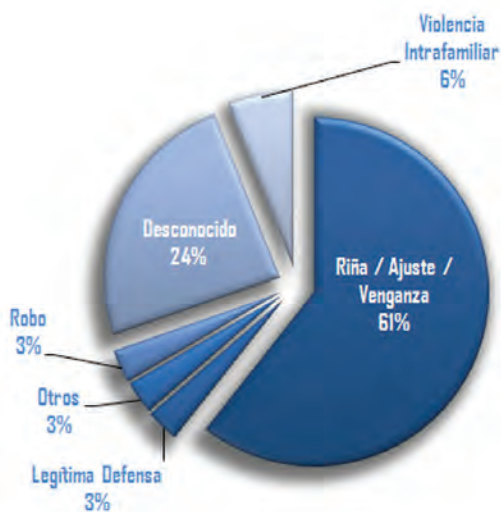
Análisis de las comunas de la Zona A

En virtud de los valores advertidos en las comunas 1, 4, 7, 8 y 9; procuremos una descripción particularizada en cada una de ellas.

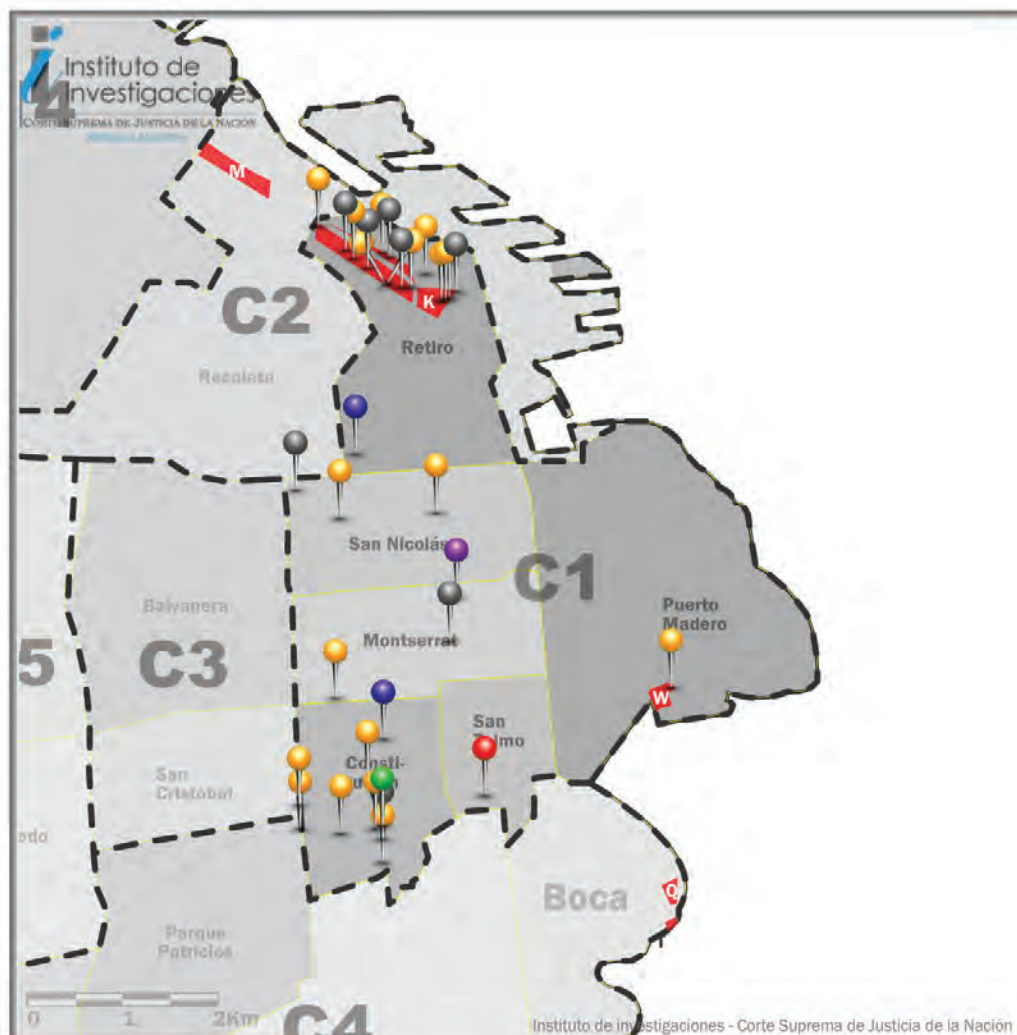
Comuna 1

Hechos según móvil del crimen

Comuna 1 - Hechos según móvil del crimen



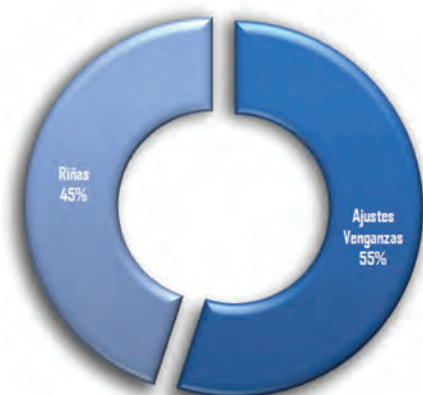
Comuna 1 - Hechos según móvil del crimen	
Riña / Ajuste / Venganza	20
Legítima Defensa	1
Otros	1
Robo	1
Desconocido	8
Violencia Intrafamiliar	2



Referencias					
Calles	Barrios	Comunas	Jurisd. Policiales	Barrios de Emergencia	
discusión/riña	robo	legítima defensa	violencia intraf	otros	desconocido
A. Villa 1-11-14	E. Villa 16	I. Villa 21-24	M. Barrio Saldías	Q. El Triángulo	U. Los Pinos
B. Villa 3	F. Villa 17	J. Villa 26	N. Bermejo y M. A.	R. Fraga	V. Piletones
C. Villa 6	G. Villa 19	K. Villa 31 y 31bis	O. Calacita	S. La Carbonilla	W. Rodrigo Bueno
D. Villa 15	H. Villa 20	L. Agustín Magaldi	P. Bosh	T. Lamadrid	


Resultados de los Filtros		
Población: 205886	Víctimas: 33 / 17%	Tasa Homicida: 16.02

Comuna 1 - Riñas desagregadas por motivo



Hechos por barrios

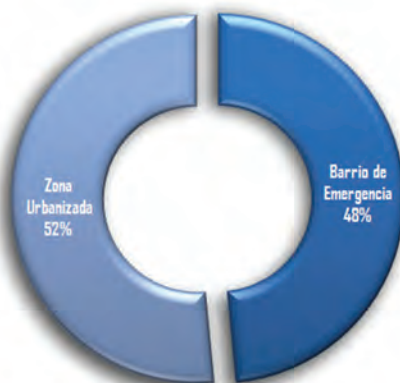
Comuna 1 - Hechos según barrios



Analizando los datos por barrios observamos que el **48%** de los casos registrados en esta comuna se encuentran concentrados en Retiro, luego Constitución aglutina el **27%**.

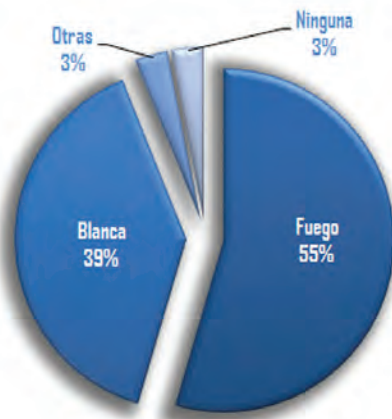
Hechos según tipo de zona

Comuna 1 - Hechos según tipo de zona



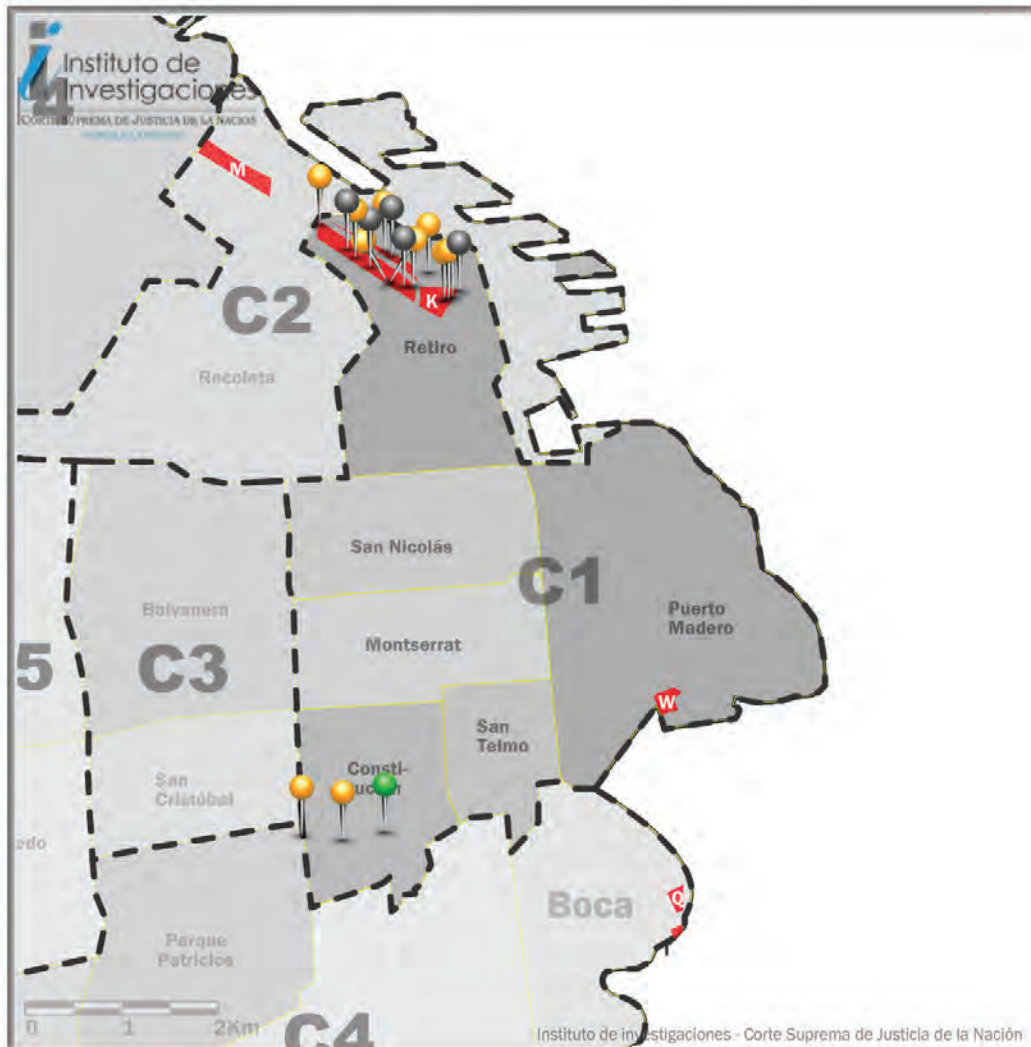
Hechos según tipo de arma utilizada

Comuna 1 - Hechos según tipo de arma utilizada



Comuna 1 - Hechos según tipo de arma utilizada	
Fuego	18
Blanca	13
Otras	1
Ninguna	1

Hechos cometidos con arma de fuego



Referencias

Calles	Barrios	Comunas	Jurisd. Policiales	Barrios de Emergencia	
discusión/riña	robo	legítima defensa	violencia intraf	otros	desconocido
A. Villa 1-11-14	E. Villa 16	I. Villa 21-24	M. Barrio Saldías	Q. El Triángulo	U. Los Pinos
B. Villa 3	F. Villa 17	J. Villa 26	N. Bermejo y M. A	R. Fraga	V. Piletones
C. Villa 6	G. Villa 19	K. Villa 31 y 31bis	O. Calacita	S. La Carbonilla	W. Rodrigo Bueno
D. Villa 15	H. Villa 20	L. Agustín Magaldi	P. Bosh	T. Lamadrid	

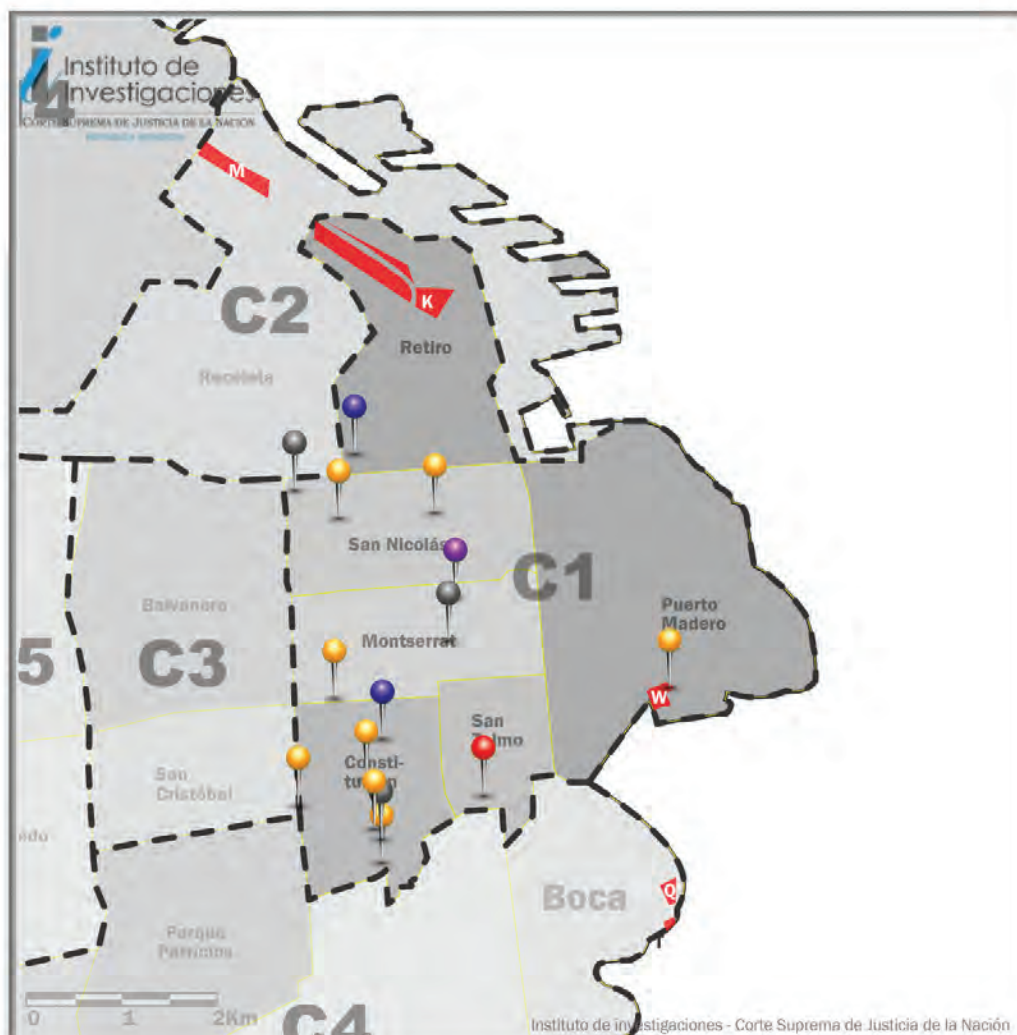
Resultados de los Filtros

Población: 205886

Víctimas: 18 / 9.4%

Tasa Homicida: 0

Hechos cometidos con arma blanca y otras



Referencias

Calles	Barrios	Comunas	Jurisd. Policiales	Barrios de Emergencia	
discusión/riña	robo	legítima defensa	violencia intraf	otros	desconocido
A. Villa 1-11-14	E. Villa 16	I. Villa 21-24	M. Barrio Saldías	Q. El Triángulo	U. Los Pinos
B. Villa 3	F. Villa 17	J. Villa 26	N. Bermejo y M. A.	R. Fraga	V. Piletones
C. Villa 6	G. Villa 19	K. Villa 31 y 31bis	O. Calacita	S. La Carbonilla	W. Rodrigo Bueno
D. Villa 15	H. Villa 20	L. Agustín Magaldi	P. Bosh	T. Lamadrid	

Resultados de los Filtros

Población: 205886

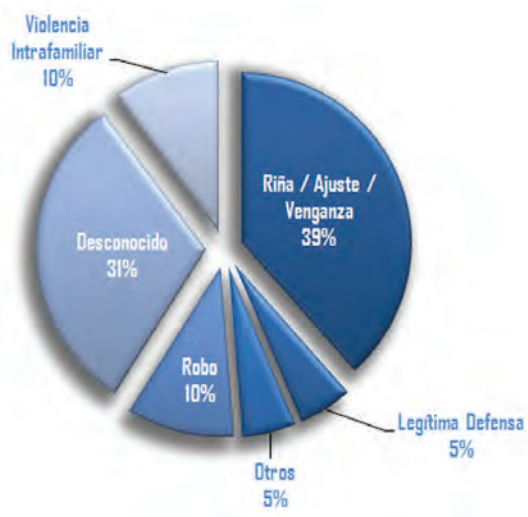
Victimas: 15 / 7.8%

Tasa Homicida: 0

Comuna 4

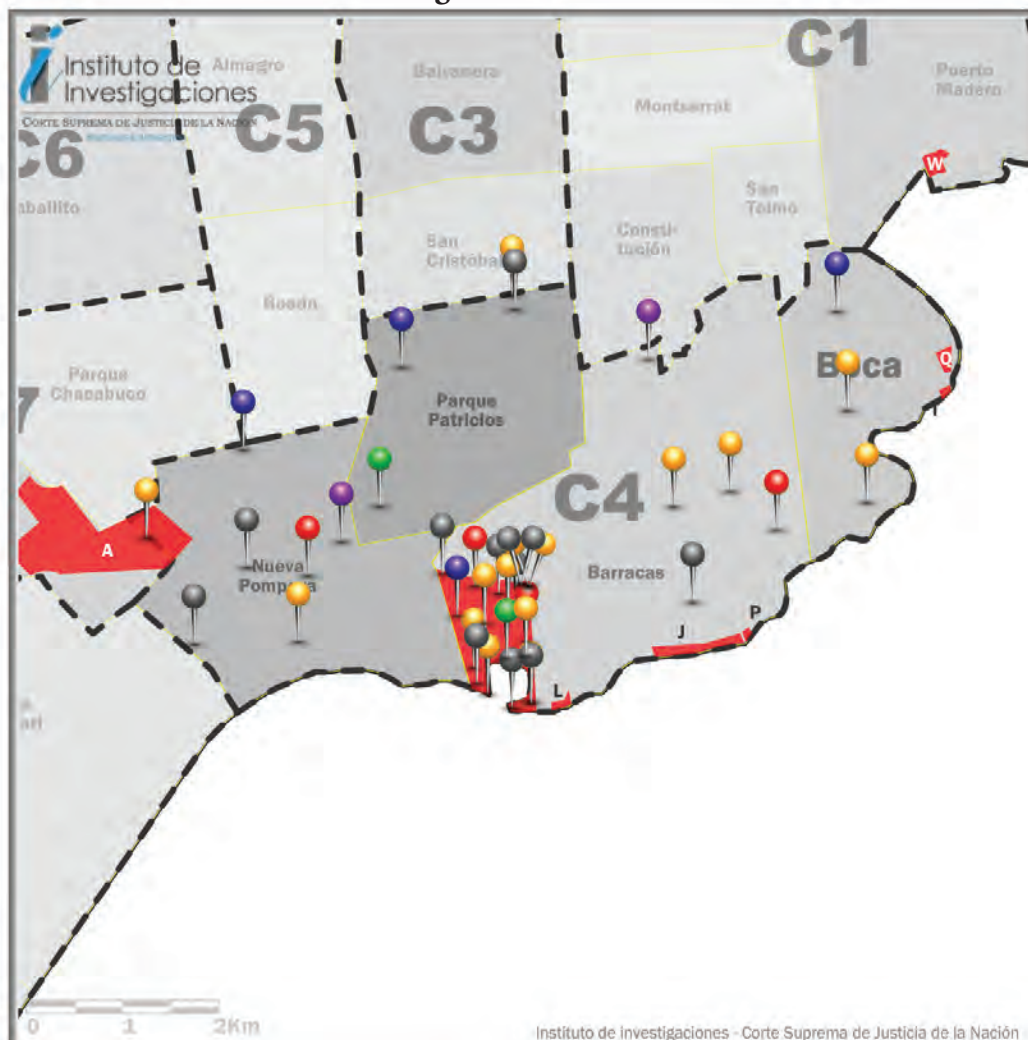
Hechos según móvil del crimen

Comuna 4 - Hechos según móvil del crimen



Comuna 4 - Hechos según móvil del crimen	
Riña / Ajuste / Venganza	15
Legítima Defensa	2
Otros	2
Robo	4
Desconocido	12
Violencia Intrafamiliar	4

Hechos según móviles del crimen



Instituto de Investigaciones - Corte Suprema de Justicia de la Nación

Referencias

Calles	Barrios	Comunas	Jurisd. Policiales	Barrios de Emergencia
discusión/riña	robo	legítima defensa	violencia intraf	otros
desconocido				

A. Villa 1-11-14	E. Villa 16	I. Villa 21-24	M. Barrio Saldías	Q. El Triángulo	U. Los Pinos
B. Villa 3	F. Villa 17	J. Villa 26	N. Bermejo y M. A.	R. Fraga	V. Piletones
C. Villa 6	G. Villa 19	K. Villa 31 y 31bis	O. Calacita	S. La Carbonilla	W. Rodrigo Bueno
D. Villa 15	H. Villa 20	L. Agustín Magaldi	P. Bosh	T. Lamadrid	

Resultados de los Filtros

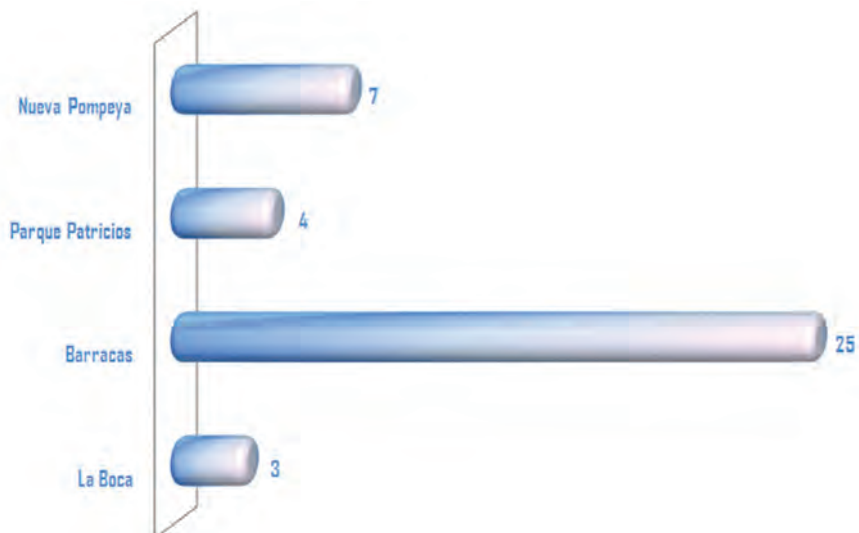
Población: 218245

Victimas: 39 / 20%

Tasa Homicida: 17.86

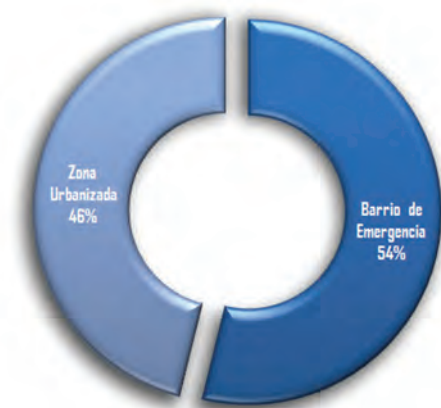
Hechos según barrios

Comuna 4 - Hechos según barrios



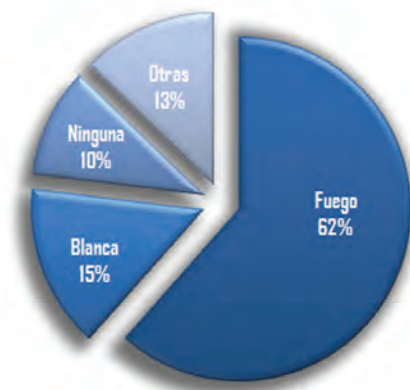
Hechos según tipo de zona

Comuna 4 - Hechos según tipo de zona



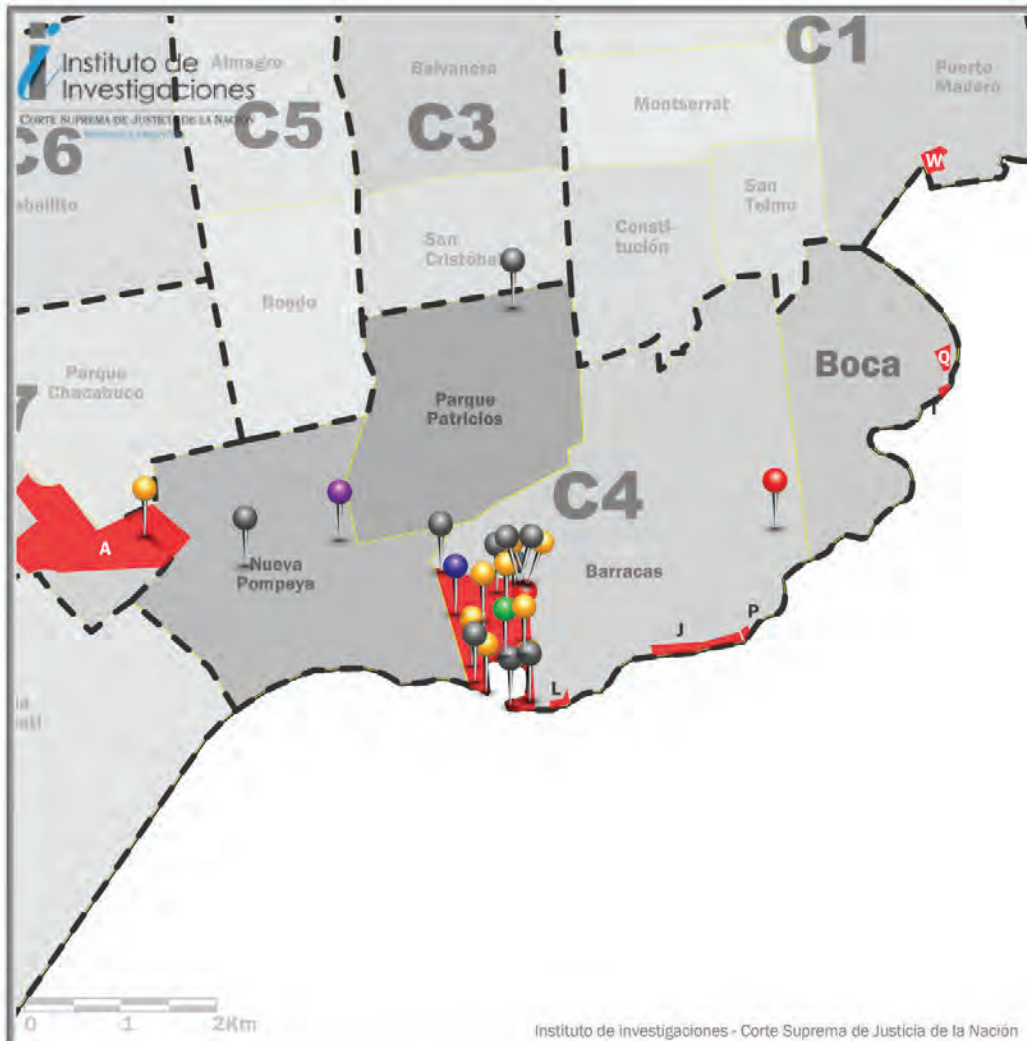
Hechos según tipo de arma utilizada

Comuna 4 - Hechos según tipo de arma utilizada



Comuna 4 - Hechos según tipo de arma utilizada	
Fuego	24
Blanca	6
Ninguna	4
Otras	5

Hechos cometidos con arma de fuego



Instituto de investigaciones - Corte Suprema de Justicia de la Nación

Referencias

Calles	Barrios	Comunas	Jurisd. Policiales	Barrios de Emergencia
discusión/riña	robo	legítima defensa	violencia intraf	otros
desconocido				

A. Villa 1-11-14	E. Villa 16	I. Villa 21-24	M. Barrio Saldías	Q. El Triángulo	U. Los Pinos
B. Villa 3	F. Villa 17	J. Villa 26	N. Bermejo y M. A.	R. Fraga	V. Piletones
C. Villa 6	G. Villa 19	K. Villa 31 y 31bis	O. Calacita	S. La Carbonilla	W. Rodrigo Bueno
D. Villa 15	H. Villa 20	L. Agustín Magaldi	P. Bosh	T. Lamadrid	

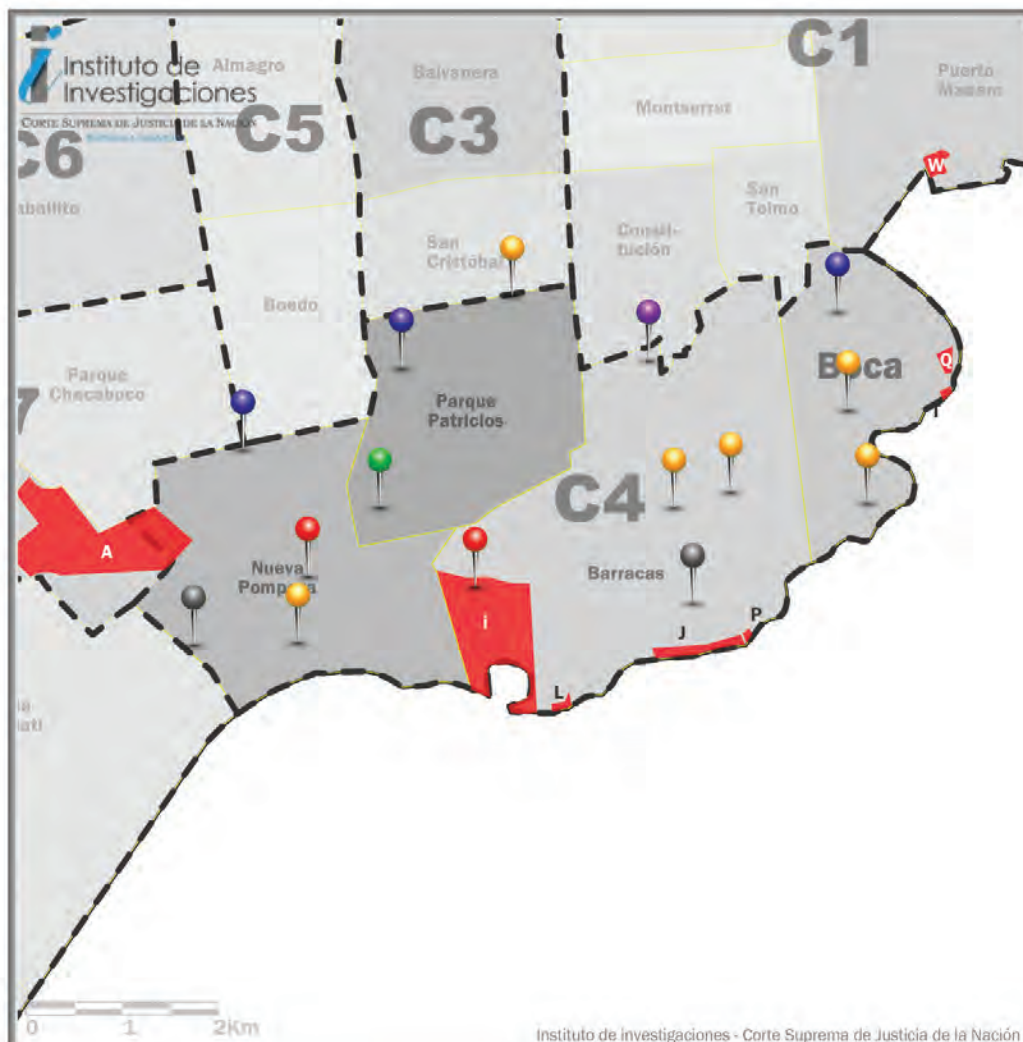
Resultados de los Filtros

Población: 218245

Victimas: 24 / 12%

Tasa Homicida: 0

Hechos cometidos con arma blanca y otras



Referencias

Calles	Barrios	Comunas	Jurisd. Policiales	Barrios de Emergencia
discusión/riña	robo	legítima defensa	violencia intraf	otros
desconocido				

A. Villa 1-11-14	E Villa 16	I. Villa 21-24	M. Barrio Saizías	Q. El Triángulo	U. Los Pinos
B. Villa 3	F. Villa 17	J. Villa 26	N. Bermejo y M. A.	R. Fraga	V. Piletanes
C. Villa 6	G. Villa 19	K. Villa 31 y 31bis	O. Calacita	S. La Carbonilla	W. Rodrigo Bueno
D. Villa 15	H. Villa 20	L. Agustín Magaldi	P. Bosh	T. Lamadrid	

Resultados de los Filtros

Población: 218245

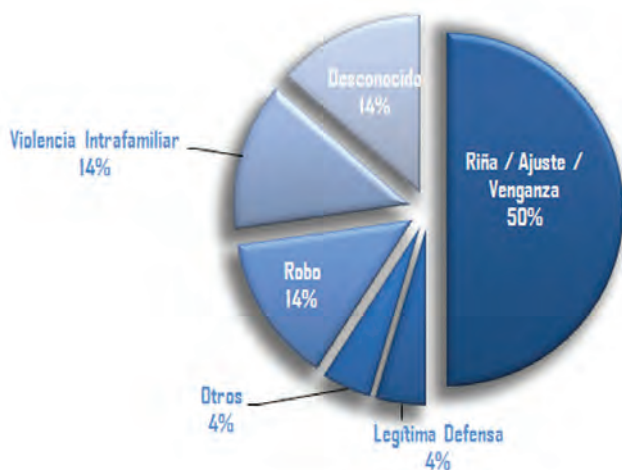
Victimas: 15 / 7.8%

Tasa Homicida: 0

Comuna 7

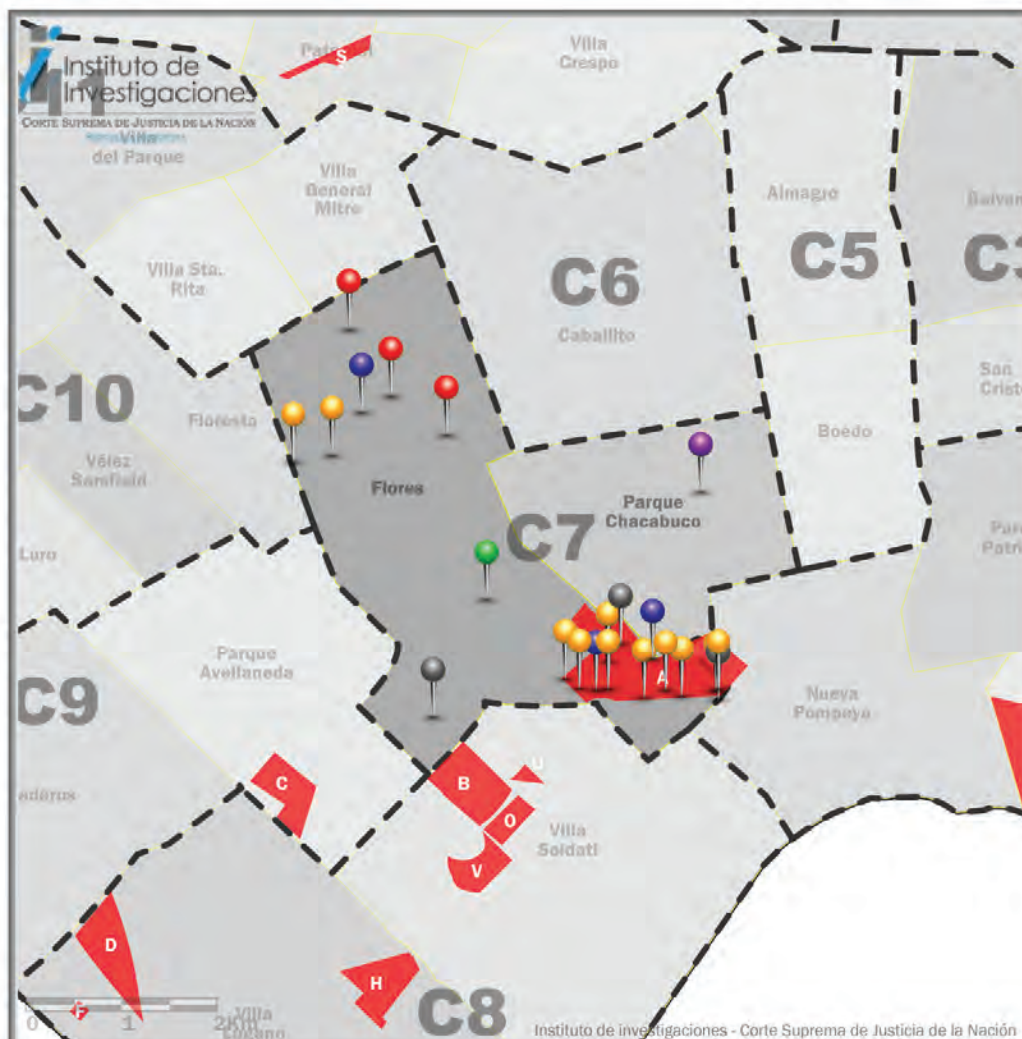
Hechos según móvil del crimen

Comuna 7 - Hechos según móvil del crimen



Comuna 7 - Hechos según móvil del crimen	
Riña / Ajuste / Venganza	11
Legítima Defensa	1
Otros	1
Robo	3
Violencia Intrafamiliar	3
Desconocido	3

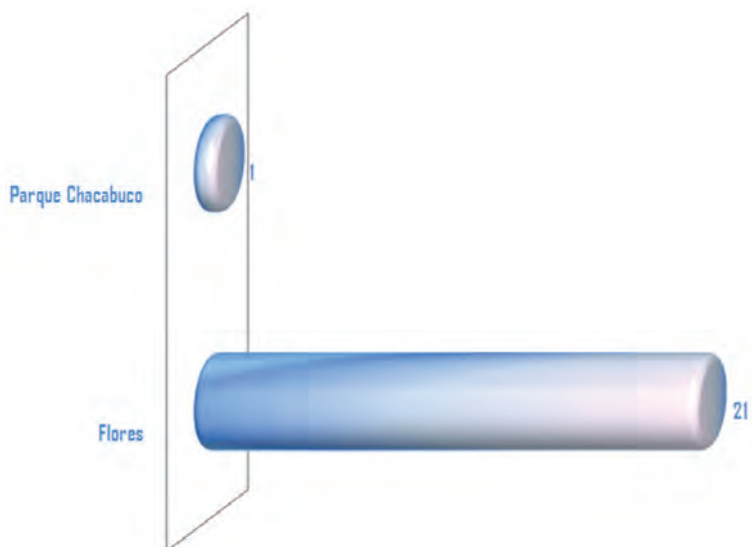
Hechos según móvil del crimen



Referencias					
Calles	Barrios	Comunas	Jurisd. Policiales	Barrios de Emergencia	
discusión/riña	robo	legítima defensa	violencia intraf	otros	desconocido
A. Villa 1-11-14	E. Villa 16	I. Villa 21-24	M. Barrio Saldías	Q. El Triángulo	U. Los Pinos
B. Villa 3	F. Villa 17	J. Villa 26	N. Bermejo y M. A.	R. Fraga	V. Piletones
C. Villa 6	G. Villa 19	K. Villa 31 y 31bis	O. Calacita	S. La Carbonilla	W. Rodrigo Bueno
D. Villa 15	H. Villa 20	L. Agustín Magaldi	P. Bosh	T. Lamadrid	
Resultados de los Filtros					
Población: 220591	Víctimas: 22/ 11.5%	Tasa Homicida: 9.973			

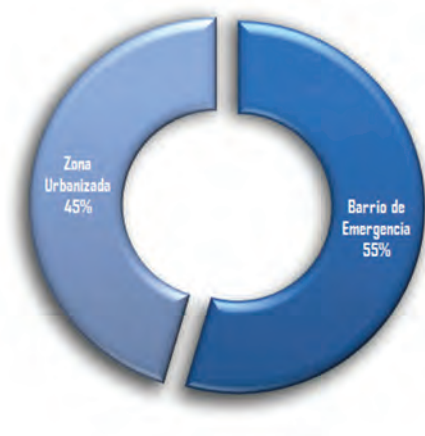
Hechos según barrios

Comuna 7 - Hechos según barrios



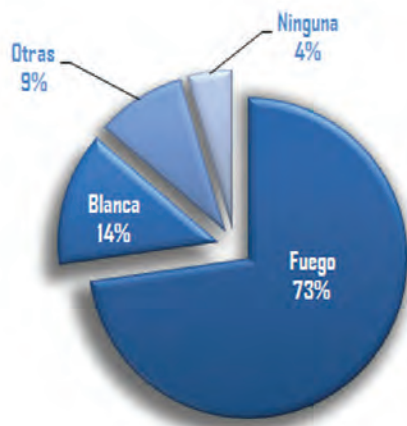
Hechos según tipo de zona

Comuna 7 - Hechos según tipo de zona



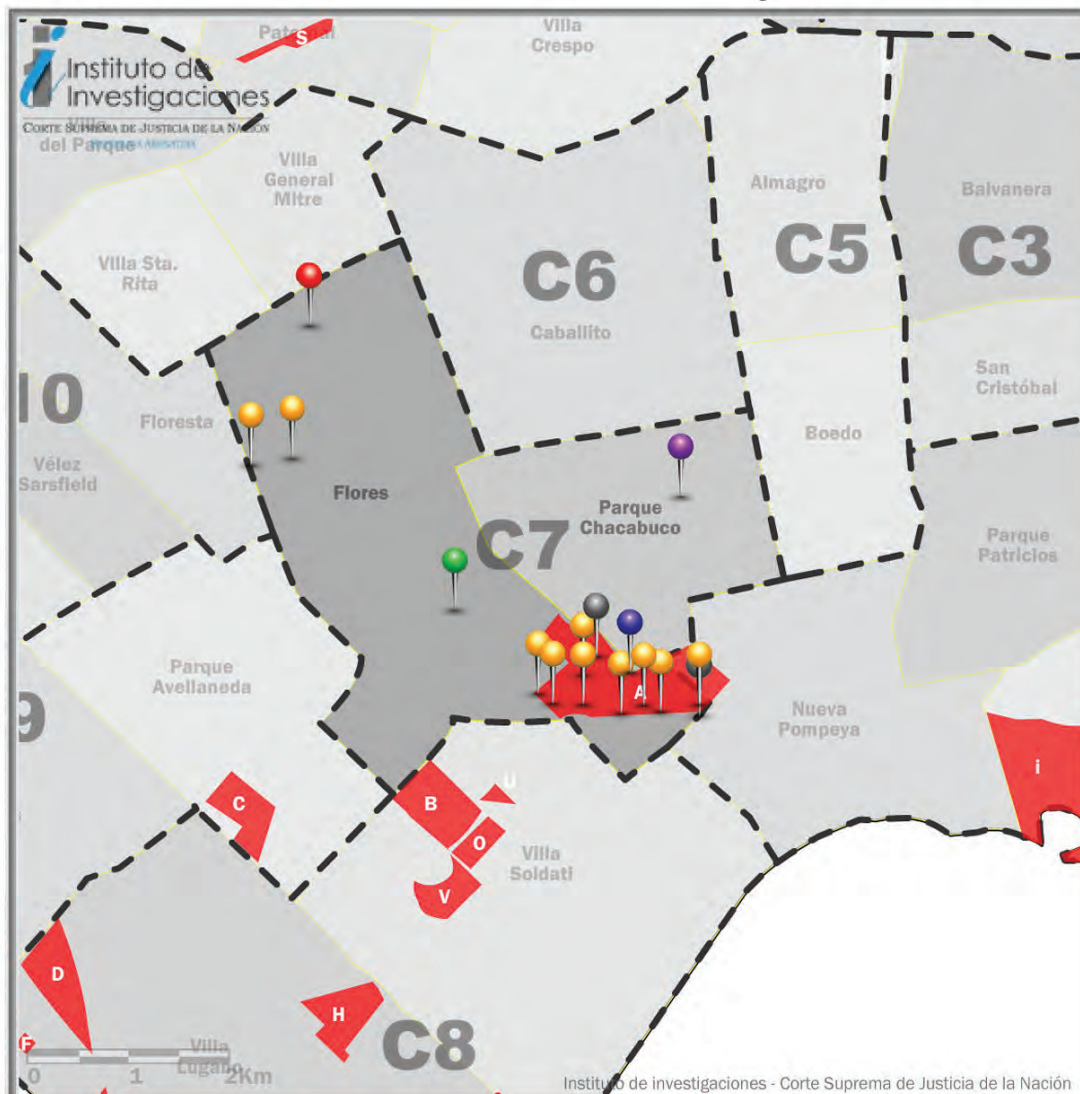
Hechos según tipo de arma utilizada

Comuna 7 - Hechos según tipo de arma utilizada



Comuna 7 - hechos según tipo de arma utilizada	
Fuego	16
Blanca	3
Otras	2
Ninguna	1

Hechos cometidos con arma de fuego



Referencias

Calles	Barrios	Comunas	Jurisd. Policiales	Barrios de Emergencia
discusión/riña	robo	legítima defensa	violencia intraf	otros
desconocido				

A. Villa 1-11-14	E. Villa 16	I. Villa 21-24	M. Barrio Saldías	Q. El Triángulo	U. Los Pinos
B. Villa 3	F. Villa 17	J. Villa 26	N. Bermejo y M. A.	R. Fraga	V. Piletones
C. Villa 6	G. Villa 19	K. Villa 31 y 31bis	O. Calacita	S. La Carbonilla	W. Rodrigo Bueno
D. Villa 15	H. Villa 20	L. Agustín Magaldi	P. Bosh	T. Lamadrid	

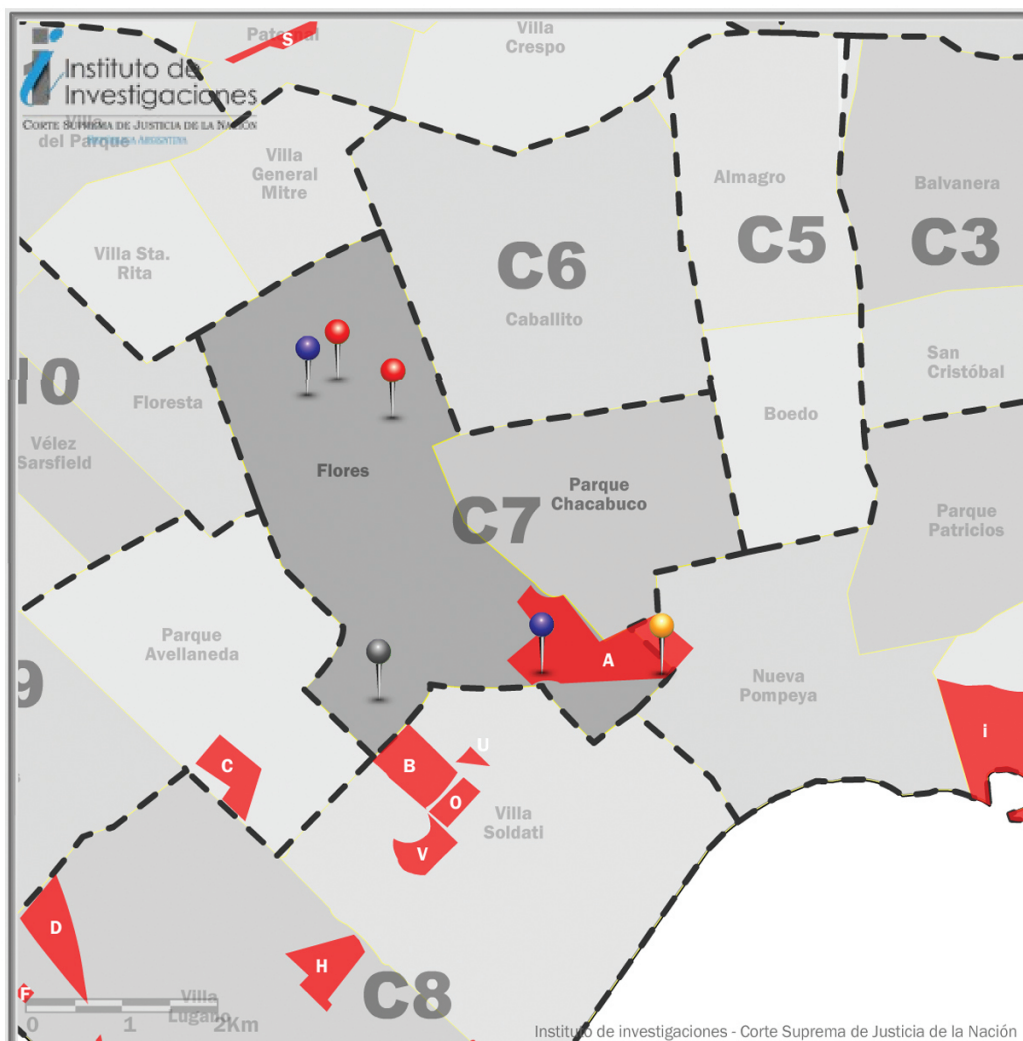
Resultados de los Filtros

Población: 220591

Victimas: 16 / 8.42%

Tasa Homicida: 0

Hechos cometidos con arma blanca y otras



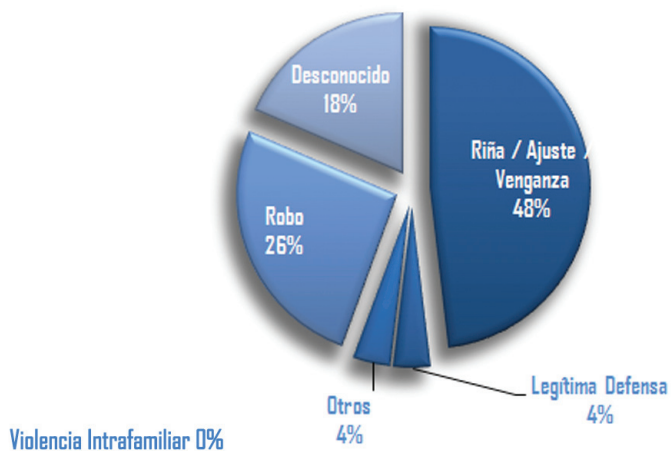
Referencias					
Calles	Barrios	Comunas	Jurisd. Policiales	Barrios de Emergencia	
discusión/riña	robo	legítima defensa	violencia intraf	otros	desconocido
A. Villa 1-11-14	E. Villa 16	I. Villa 21-24	M. Barrio Saldías	Q. El Triángulo	U. Los Pinos
B. Villa 3	F. Villa 17	J. Villa 26	N. Bermejo y M. A.	R. Fraga	V. Piletones
C. Villa 6	G. Villa 19	K. Villa 31 y 31bis	O. Calacita	S. La Carbonilla	W. Rodrigo Bueno
D. Villa 15	H. Villa 20	L. Agustín Magaldi	P. Bosh	T. Lamadrid	

Resultados de los Filtros		
Población: 220591	Victimas: 6 / 3.15%	Tasa Homicida: 0

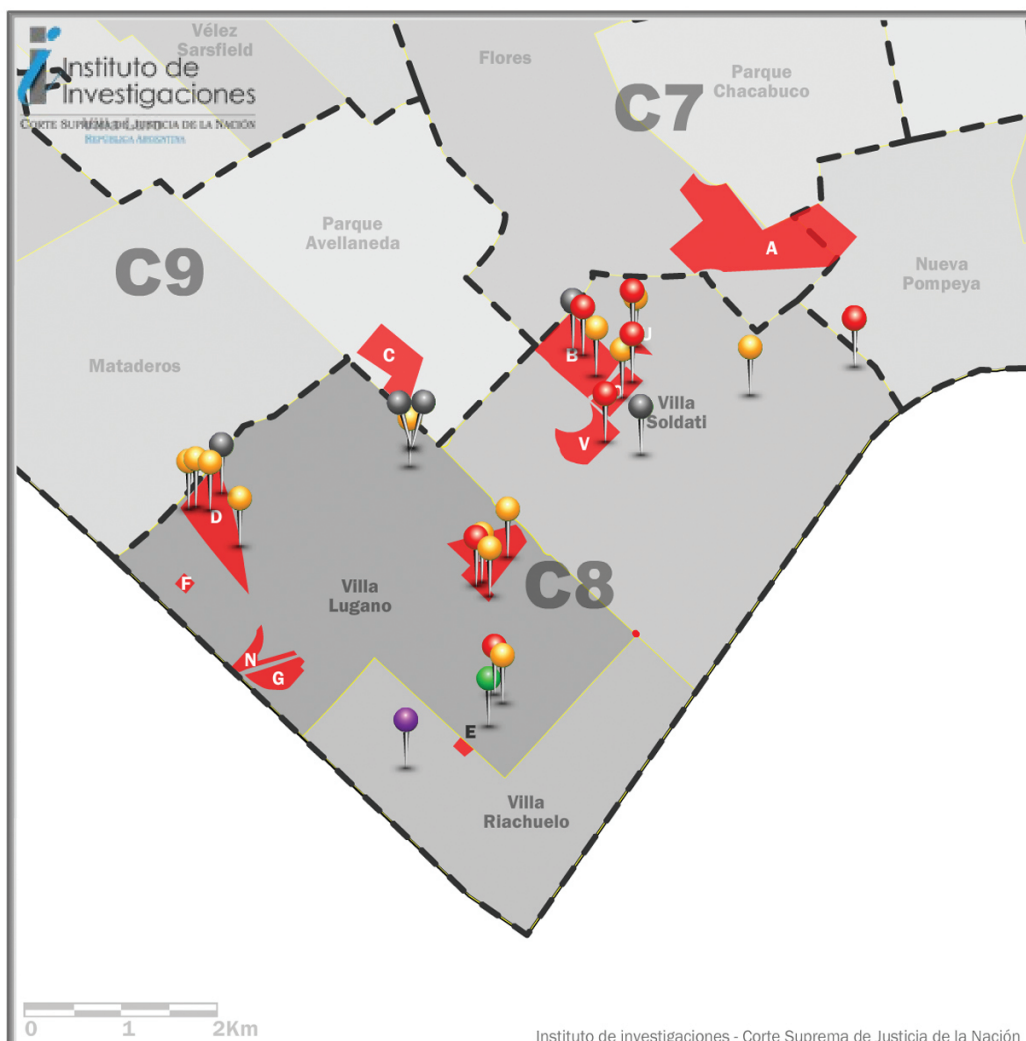
Comuna 8

Hechos según móvil del crimen

Comuna 8 - Hechos según móvil del crimen



Comuna 8 - hechos según móvil del crimen	
Riña / Ajuste / Venganza	13
Legítima Defensa	1
Otros	1
Robo	7
Desconocido	5
Violencia Intrafamiliar	0



Instituto de investigaciones - Corte Suprema de Justicia de la Nación

Referencias

Calles	Barrios	Comunas	Jurisd. Policiales	Barrios de Emergencia
discusión/riofa	robo	legítima defensa	violencia intraf	otros
desconocido				

A. Villa 1-11-14	E Villa 16	I. Villa 21-24	M. Barrio Saldías	Q. El Triángulo	U. Los Pinos
B. Villa 3	F. Villa 17	J. Villa 26	N. Bermejo y M. A.	R. Fraga	V. Piletones
C. Villa 6	G. Villa 19	K. Villa 31 y 31bis	O. Calacita	S. La Carbonilla	W. Rodrigo Bueno
D. Villa 15	H. Villa 20	L. Agustín Magaldi	P. Bosh	T. Lamadrid	

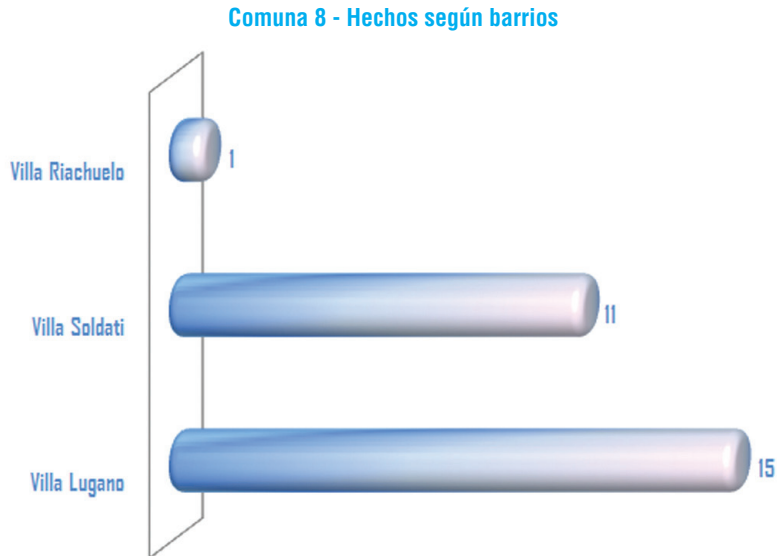
Resultados de los Filtros

Población: 187237

Victimas: 27 / 14.2%

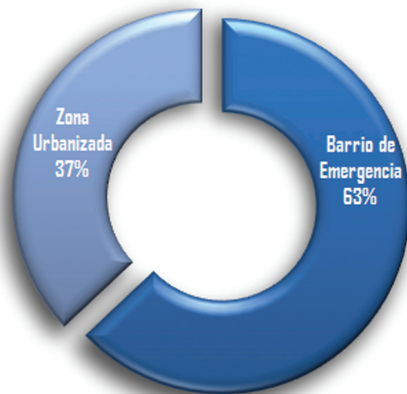
Tasa Homicida: 14.42

Hechos según barrios



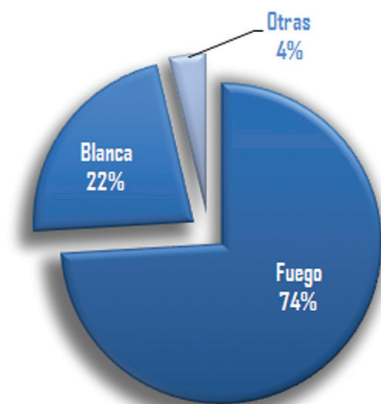
Hechos según tipo de zona

Comuna 8 - Hechos según tipo de zona



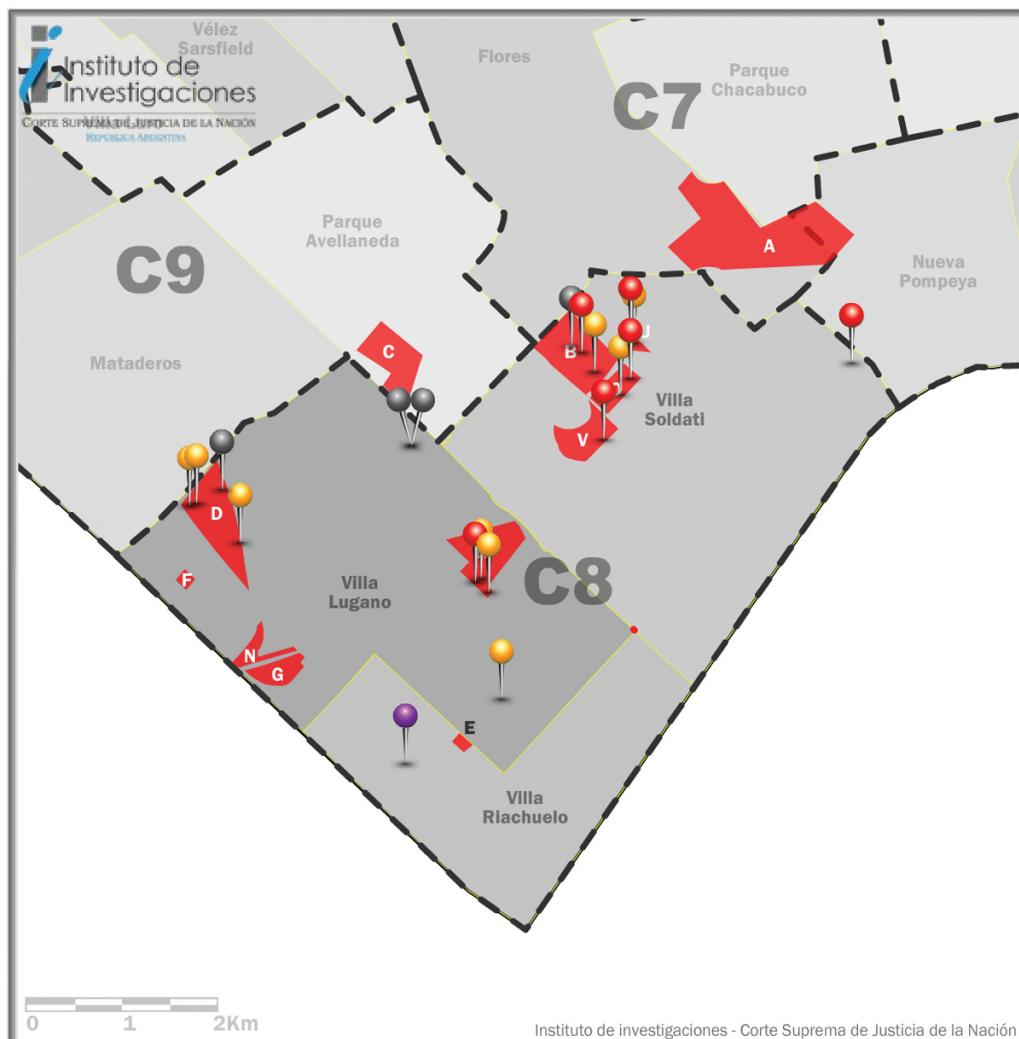
Hechos según tipo de arma utilizada

Comuna 8 - Hechos según tipo de arma utilizada



Comuna 8 - hechos según tipo de arma utilizada	
Fuego	20
Blanca	6
Otras	1

Hechos cometidos con arma de fuego



Instituto de investigaciones - Corte Suprema de Justicia de la Nación

Referencias

Calles	Barrios	Comunas	Jurisd. Policiales	Barrios de Emergencia
discusión/riña	robo	legítima defensa	violencia intraf	otros
desconocido				

A. Villa 1-11-14	E. Villa 16	I. Villa 21-24	M. Barrio Saldías	Q. El Triángulo	U. Los Pinos
B. Villa 3	F. Villa 17	J. Villa 26	N. Bermejo y M. A.	R. Fraga	V. Piletones
C. Villa 6	G. Villa 19	K. Villa 31 y 31bis	O. Calacita	S. La Carbonilla	W. Rodrigo Bueno
D. Villa 15	H. Villa 20	L. Agustín Magaldi	P. Bosh	T. Lamadrid	

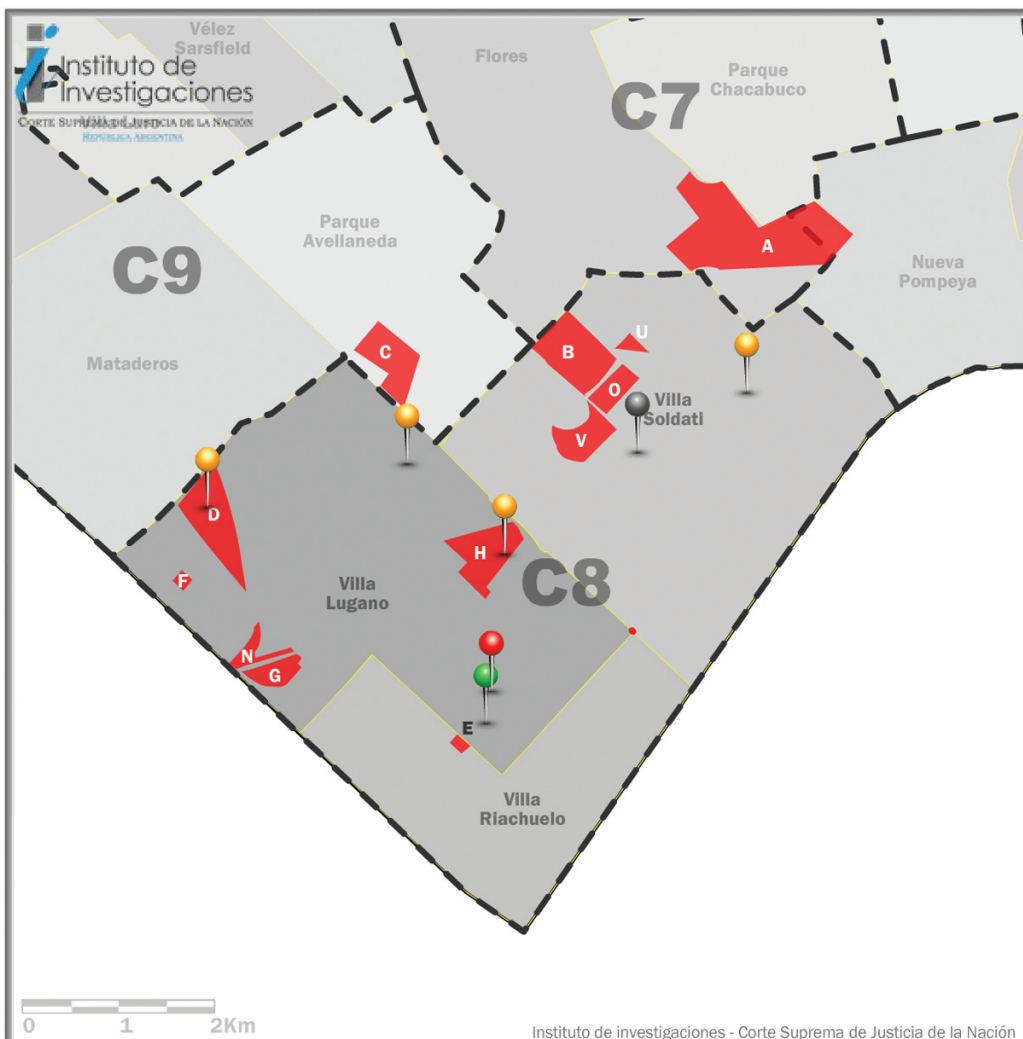
Resultados de los Filtros

Población: 187237

Victimas: 20 / 10%

Tasa Homicida: 0

Hechos cometidos con arma blanca y otras



Referencias

Calles	Barrios	Comunas	Jurisd. Policiales	Barrios de Emergencia
discusión/riña	robo	legítima defensa	violencia intraf	otros
desconocido				

A. Villa 1-11-14	E Villa 16	I. Villa 21-24	M. Barrio Saldías	Q. El Triángulo	U. Los Pinos
B. Villa 3	F. Villa 17	J. Villa 26	N. Bermejo y M. A.	R. Fraga	V. Piletones
C. Villa 6	G. Villa 19	K. Villa 31 y 31bis	O. Calacita	S. La Carbonilla	W. Rodrigo Bueno
D. Villa 15	H. Villa 20	L. Agustín Magaldi	P. Bosh	T. Lamadrid	

Resultados de los Filtros

Población: 187237

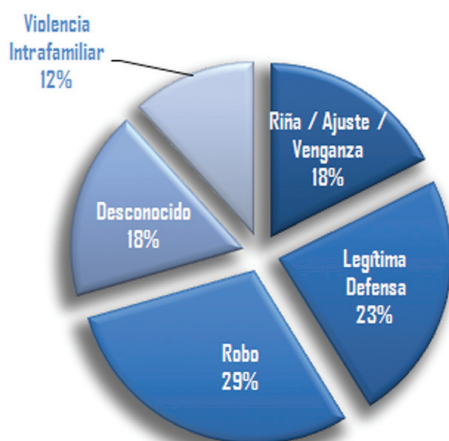
Victimas: 7 / 3.68%

Tasa Homicida: 0

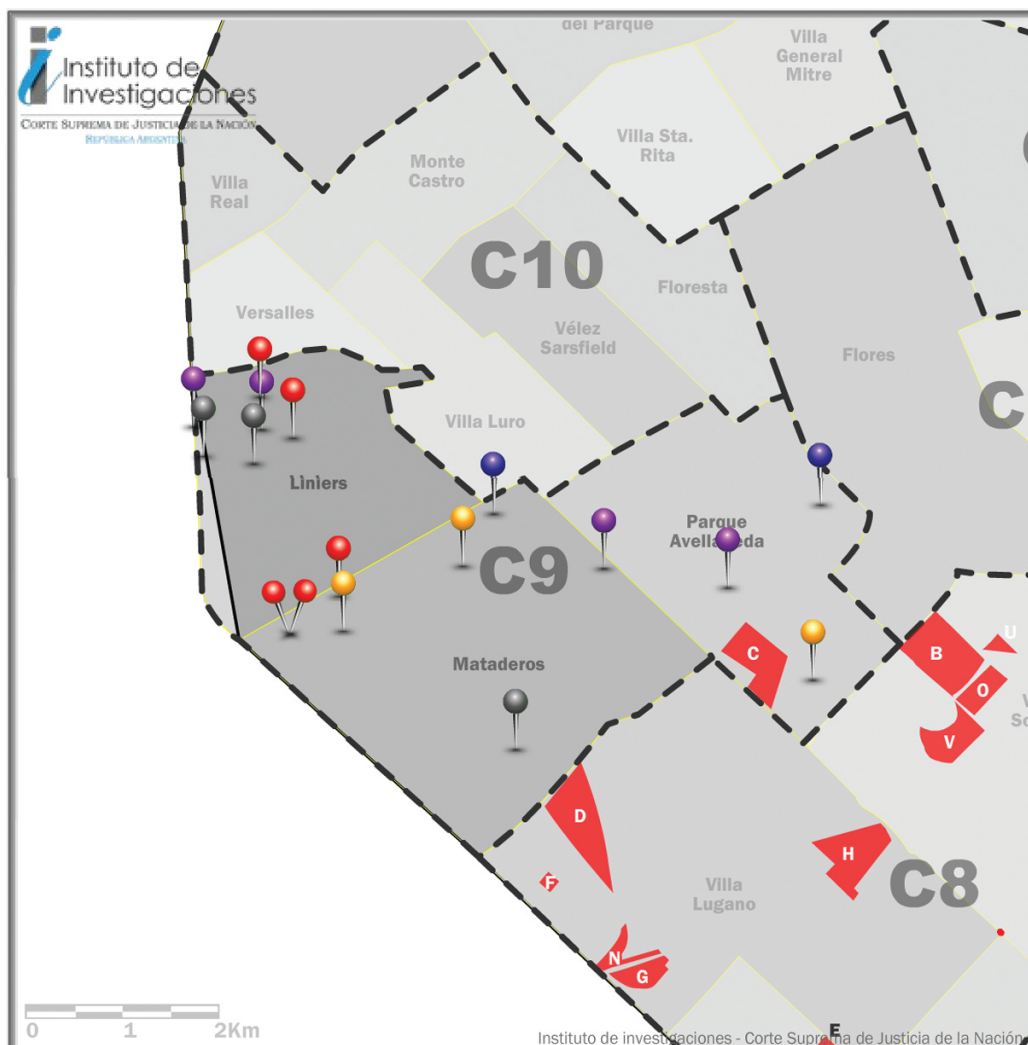
Comuna 9

Hechos según móvil del crimen

Comuna 9 - Hechos según móvil del crimen



Comuna 9 - hechos según móvil del crimen	
Riña / Ajuste / Venganza	3
Legítima Defensa	4
Robo	5
Desconocido	3
Violencia Intrafamiliar	2



Referencias

Calles	Barrios	Comunas	Jurisd. Policiales	Barrios de Emergencia
discusión/riña	robo	legítima defensa	violencia intraf	otros
desconocido				

A. Villa 1-11-14	E. Villa 16	I. Villa 21-24	M. Barrio Saldías	Q. El Triángulo	U. Los Pinos
B. Villa 3	F. Villa 17	J. Villa 26	N. Bermejo y M. A.	R. Fraga	V. Piletones
C. Villa 6	G. Villa 19	K. Villa 31 y 31bis	O. Calacita	S. La Carbonilla	W. Rodrigo Bueno
D. Villa 15	H. Villa 20	L. Agustín Magaldi	P. Bosh	T. Lamadrid	

Resultados de los Filtros

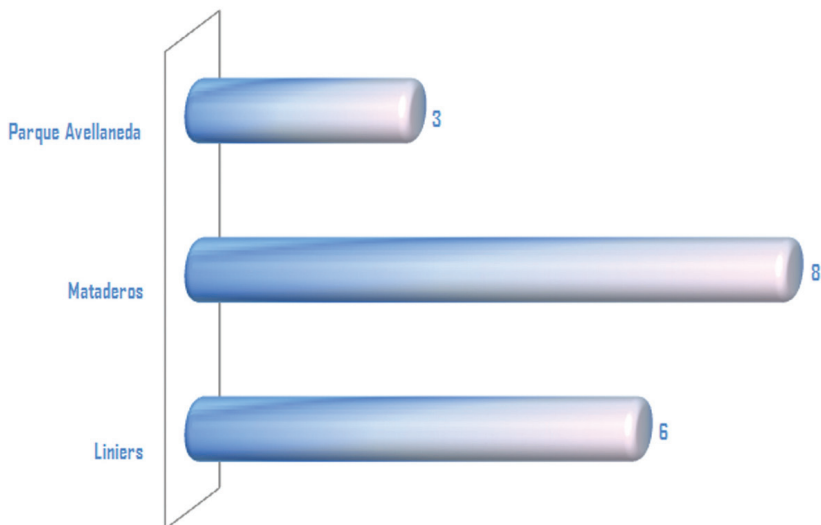
Población: 161797

Victimas: 17 / 8.94%

Tasa Homicida: 10.50

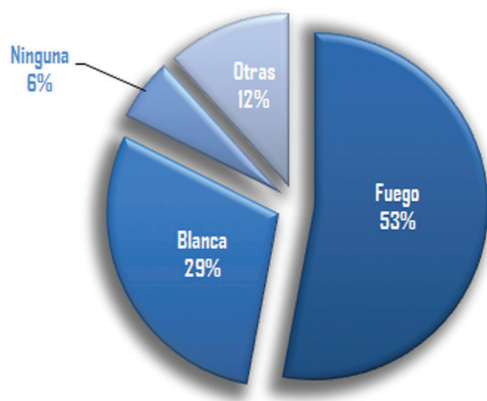
Hechos según barrios

Comuna 9 - Hechos según barrios



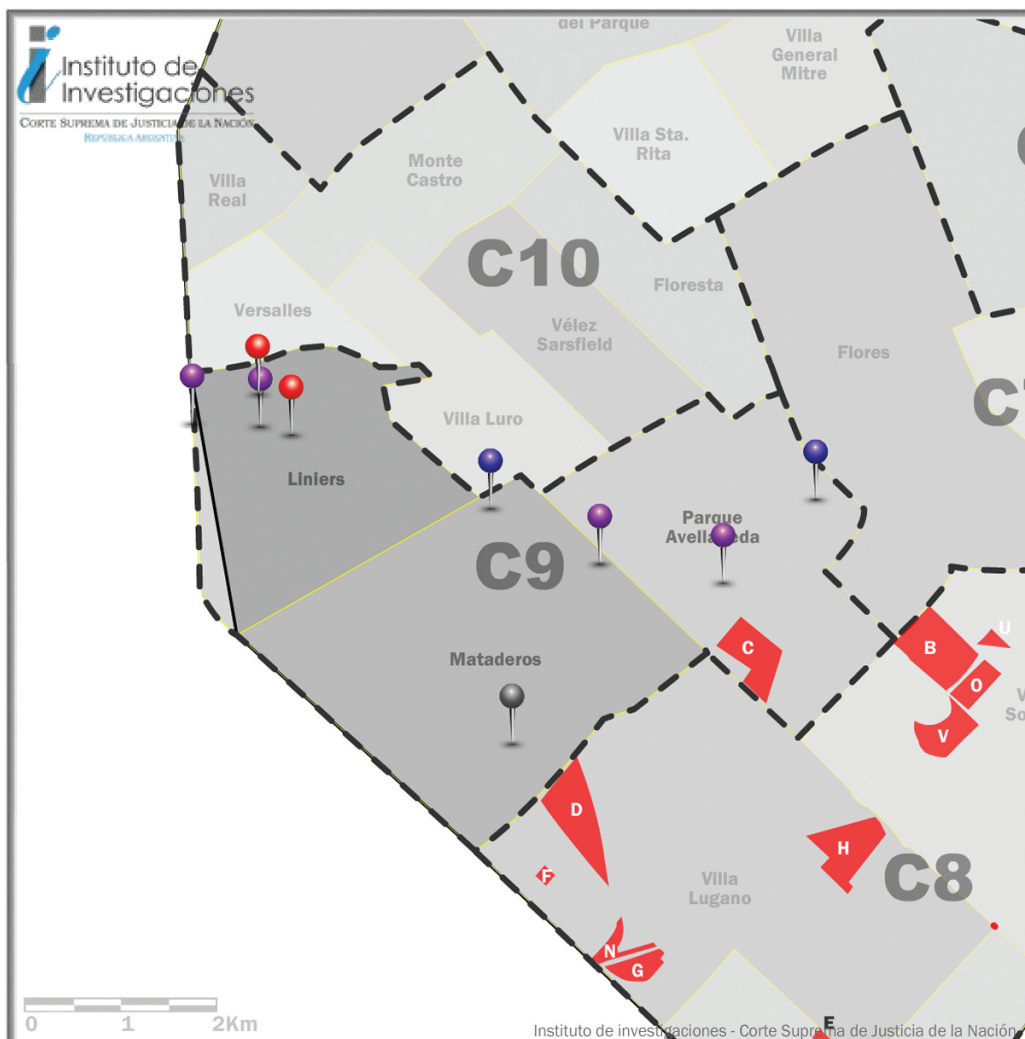
Hechos según tipo de arma utilizada

Comuna 9 - Hechos según tipo de arma utilizada



Comuna 9 - hechos según tipo de arma utilizada	
Fuego	9
Blanca	5
Ninguna	1
Otras	2

Hechos cometidos con arma de fuego



Referencias

Calles	Barrios	Comunas	Jurisd. Policiales	Barrios de Emergencia
discusión/riña	robo	legítima defensa	violencia intraf	otros
desconocido				

A. Villa 1-11-14	E Villa 16	I. Villa 21-24	M. Barrio Saldías	Q. El Triángulo	U. Los Pinos
B. Villa 3	F. Villa 17	J. Villa 26	N. Bermejo y M. A.	R. Fraga	V. Piletones
C. Villa 6	G. Villa 19	K. Villa 31 y 31bis	O. Calacita	S. La Carbonilla	W. Rodrigo Bueno
D. Villa 15	H. Villa 20	L. Agustín Magaldi	P. Bosh	T. Lamadrid	

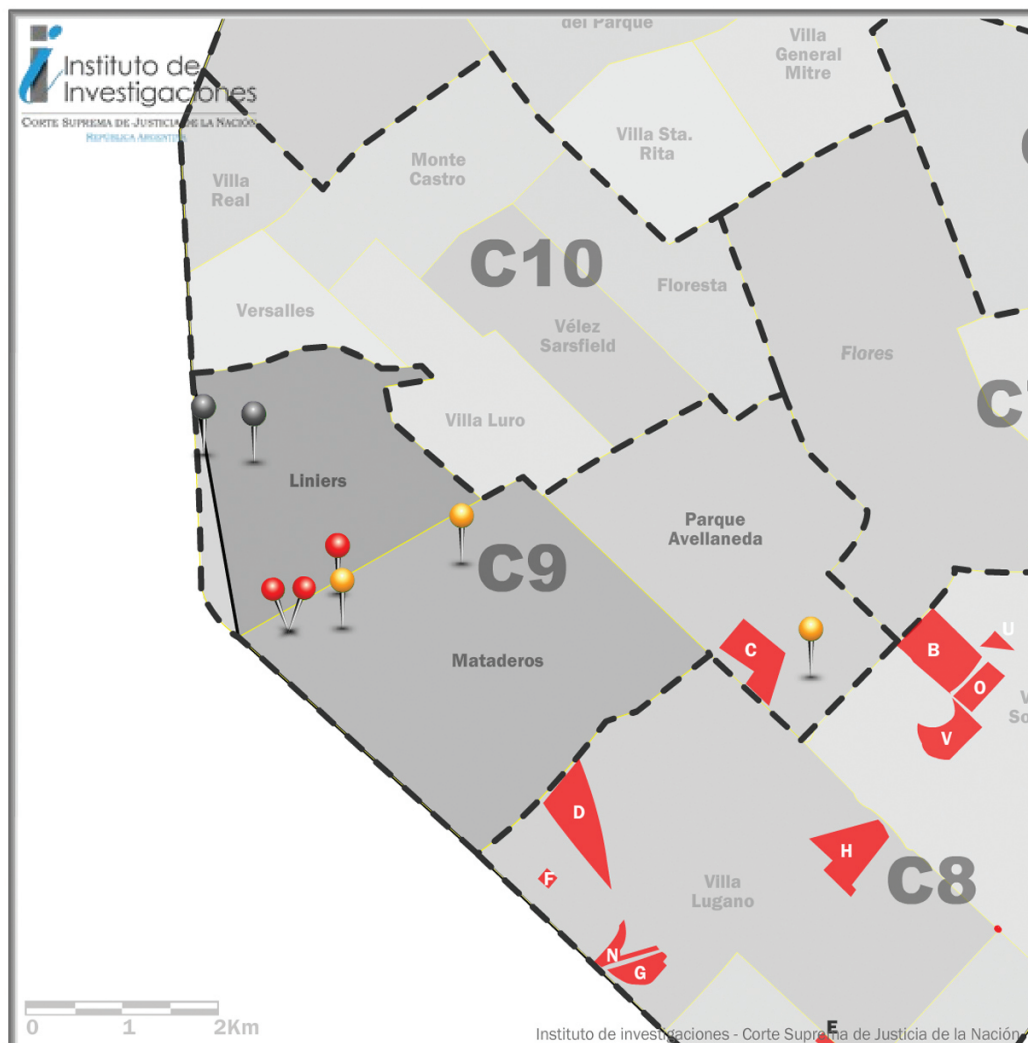
Resultados de los Filtros

Población: 161797

Victimas: 9 / 4.7%

Tasa Homicida: 0

Hechos cometidos con arma blanca y otras



Referencias

Calles	Barrios	Comunas	Jurisd. Policiales	Barrios de Emergencia
discusión/riña	robo	legítima defensa	violencia intraf	otros
desconocido				

A. Villa 1-11-14	E. Villa 16	I. Villa 21-24	M. Barrio Saldías	Q. El Triángulo	U. Los Pinos
B. Villa 3	F. Villa 17	J. Villa 26	N. Bermejo y M. A.	R. Fraga	V. Piletones
C. Villa 6	G. Villa 19	K. Villa 31 y 31bis	O. Calacita	S. La Carbonilla	W. Rodrigo Bueno
D. Villa 15	H. Villa 20	L. Agustín Magaldi	P. Bosh	T. Lamadrid	

Resultados de los Filtros

Población: 161797

Victimas: 8 / 4.2%

Tasa Homicida: 0

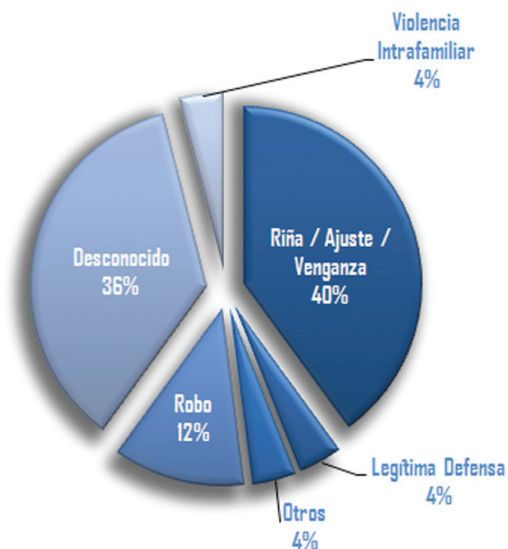
Barrios

Hasta ahora hemos descripto el análisis focalizándonos en las comunas pertinentes, realicemos a continuación un enfoque sobre los barrios que reúnen el mayor número de conflictividades.

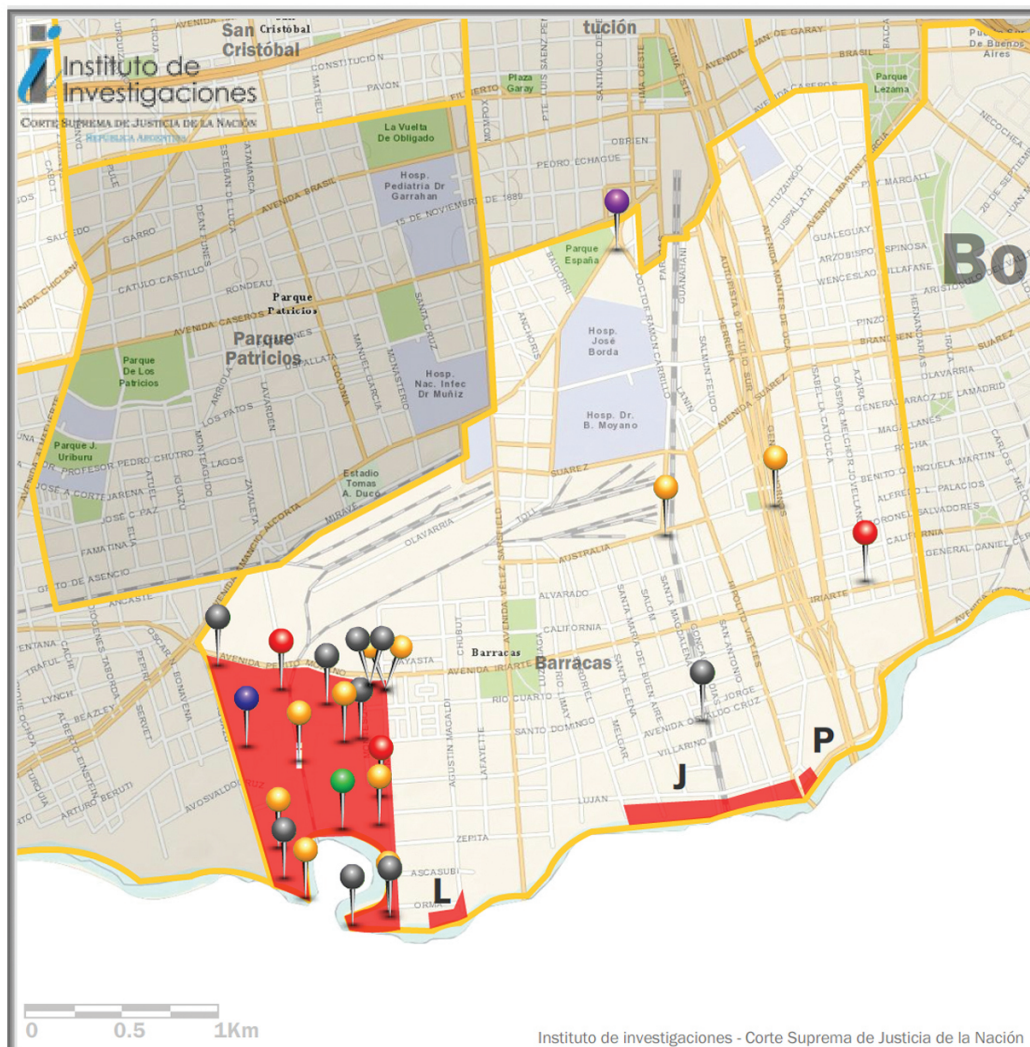
Barracas

Hechos según móvil del crimen

Barracas - Hechos según móvil del crimen



Barracas - hechos según móvil del crimen	
Riña / Ajuste / Venganza	10
Legítima Defensa	1
Otros	1
Robo	3
Desconocido	9
Violencia Intrafamiliar	1



Instituto de investigaciones - Corte Suprema de Justicia de la Nación

Referencias

- Calles
 Barrios
 Comunas
 Jurisd. Policiales
 Barrios de Emergencia

- discusión/riña
 robo
 legítima defensa
 violencia intraf
 otros
 desconocido

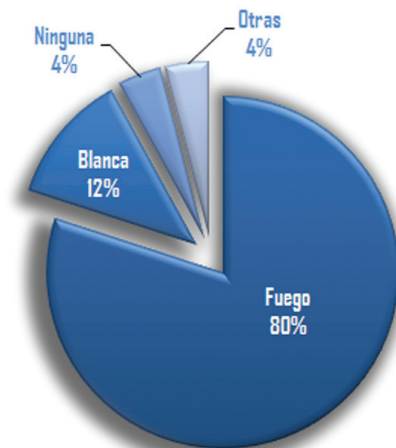
- A.** Villa 1-11-14 **E.** Villa 16 **I.** Villa 21-24 **M.** Barrio Saldías **Q.** El Triángulo **U.** Los Pinos
B. Villa 3 **F.** Villa 17 **J.** Villa 26 **N.** Bermejo y M. A. **R.** Fraga **V.** Piletones
C. Villa 6 **G.** Villa 19 **K.** Villa 31 y 31bis **O.** Calacita **S.** La Carbonilla **W.** Rodrigo Bueno
D. Villa 15 **H.** Villa 20 **L.** Agustín Magaldi **P.** Bosh **T.** Lamadrid

Resultados de los Filtros

Población: 77474 **Víctimas:** 25 / 13.1% **Tasa Homicida:** 0

Hechos según tipo de arma utilizada

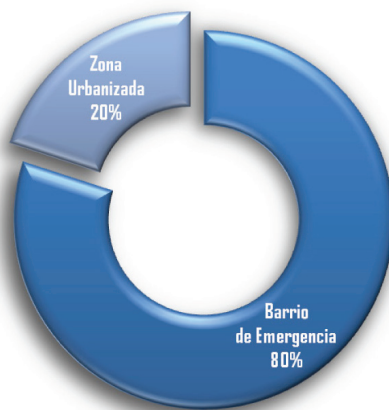
Barracas - Hechos según tipo de arma utilizada



Barracas - hechos según tipo de arma utilizada	
Fuego	20
Blanca	3
Ninguna	1
Otras	1

Hechos según tipo de zona


Barracas - Hechos según tipo de zona



Enfocándonos en el barrio de Barracas observamos la clara agrupación de los hechos ocurridos en barrios de emergencia. Nótese que el **80%** de los casos registrados en el barrio fueron cometidos dentro de un barrio de emergencia. La Villa 21-24- (“La Zavaleta”) es el asentamiento que concentra los hechos lesivos.


Hechos según día de la semana

Barracas - Hechos según día de la semana



Hechos según horario

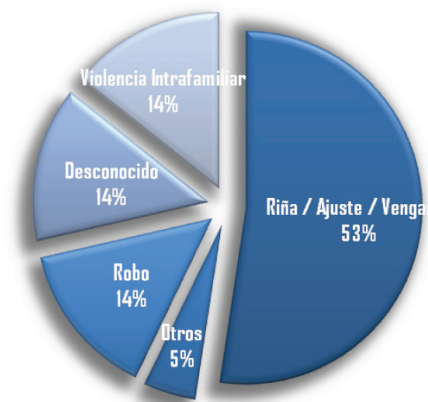
Barracas - Hechos según horario



Flores

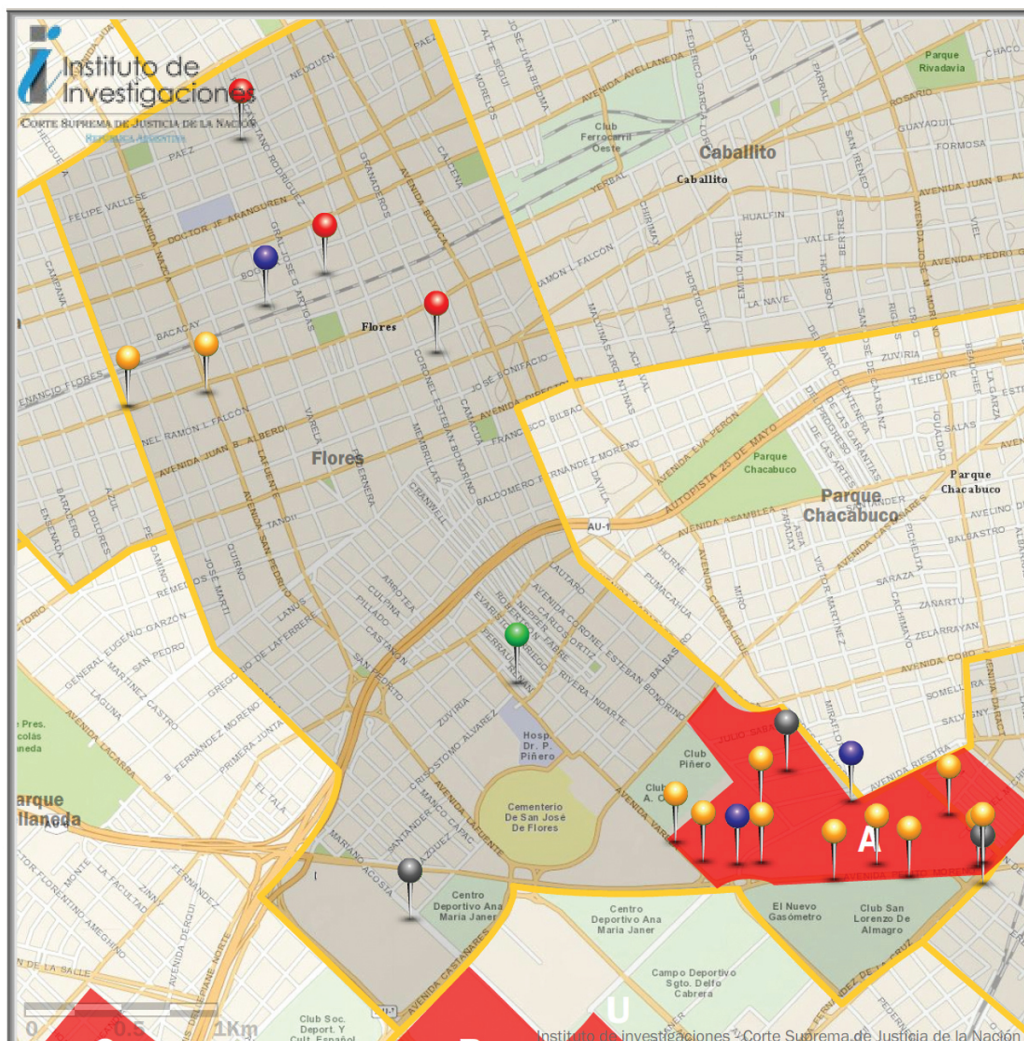
Hechos según móvil del crimen

Flores - Hechos según móvil del crimen



Flores - hechos según móvil del crimen	
Riña / Ajuste / Venganza	11
Otros	1
Robo	3
Desconocido	3
Violencia Intrafamiliar	3

Hechos según móvil del crimen (Flores)



Referencias

Calles	Barrios	Comunas	Jurisd. Policiales	Barrios de Emergencia
discusión/riña	robo	legítima defensa	violencia intraf	otros
desconocido				

A. Villa 1-11-14	E. Villa 16	I. Villa 21-24	M. Barrio Saldías	Q. El Triángulo	U. Los Pinos
B. Villa 3	F. Villa 17	J. Villa 26	N. Bermejo y M. A.	R. Fraga	V. Piletones
C. Villa 6	G. Villa 19	K. Villa 31 y 31bis	O. Calacita	S. La Carbonilla	W. Rodrigo Bueno
D. Villa 15	H. Villa 20	L. Agustín Magaldi	P. Bosh	T. Lamadrid	

Resultados de los Filtros

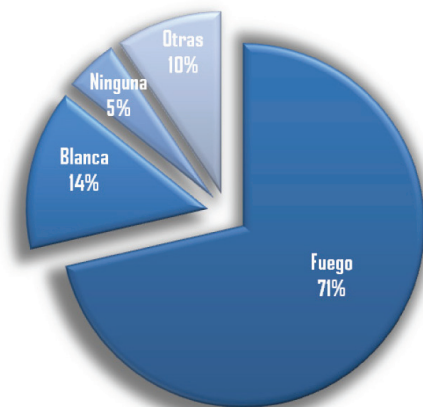
Población: 150484

Victimas: 21 / 11%

Tasa Homicida: 0

Hechos según tipo de arma utilizada

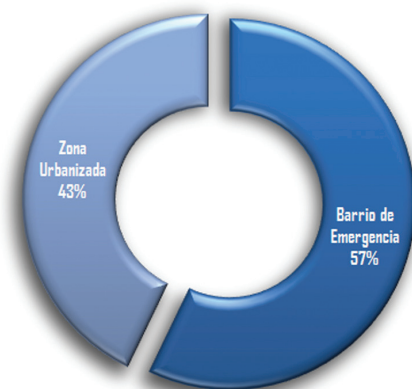
Flores - Hechos según tipo de arma utilizada



Flores - hechos según tipo de arma utilizada	
Fuego	15
Blanca	3
Ninguna	1
Otras	2

Hechos según tipo de zona


Flores - Hechos según tipo de zona



Flores presenta una concentración de los hechos lesivos dentro de los barrios de emergencia; nótese que el **62%** de los casos registrados ocurrieron en estas zonas. En este cinturón se identifican la Villa 1-11-14, Barrio Rivadavia I y II, Barrio Illia, etc.

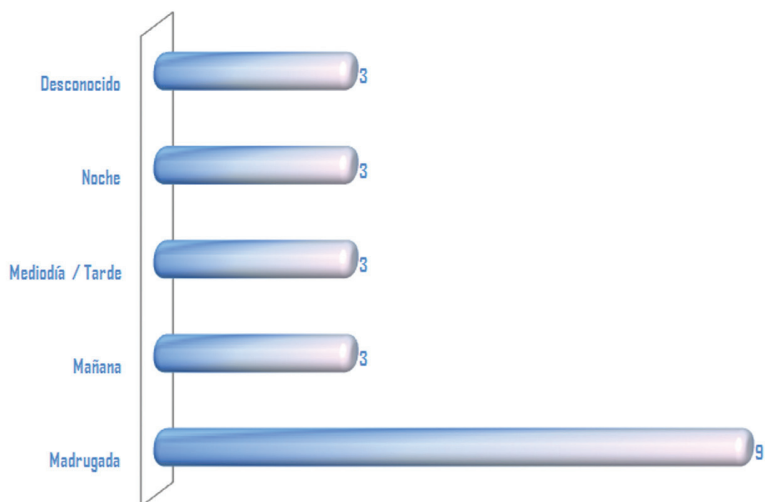
Hechos según día de la semana

Flores - Hechos según día de la semana



Hechos según horario

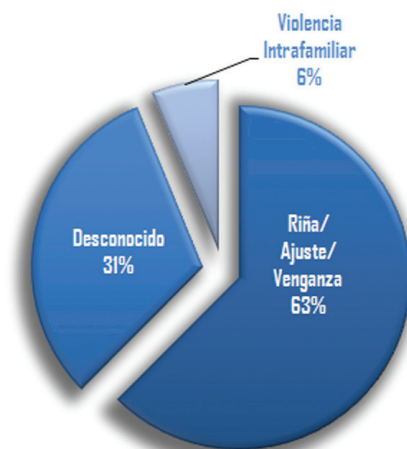
Flores - Hechos según horario



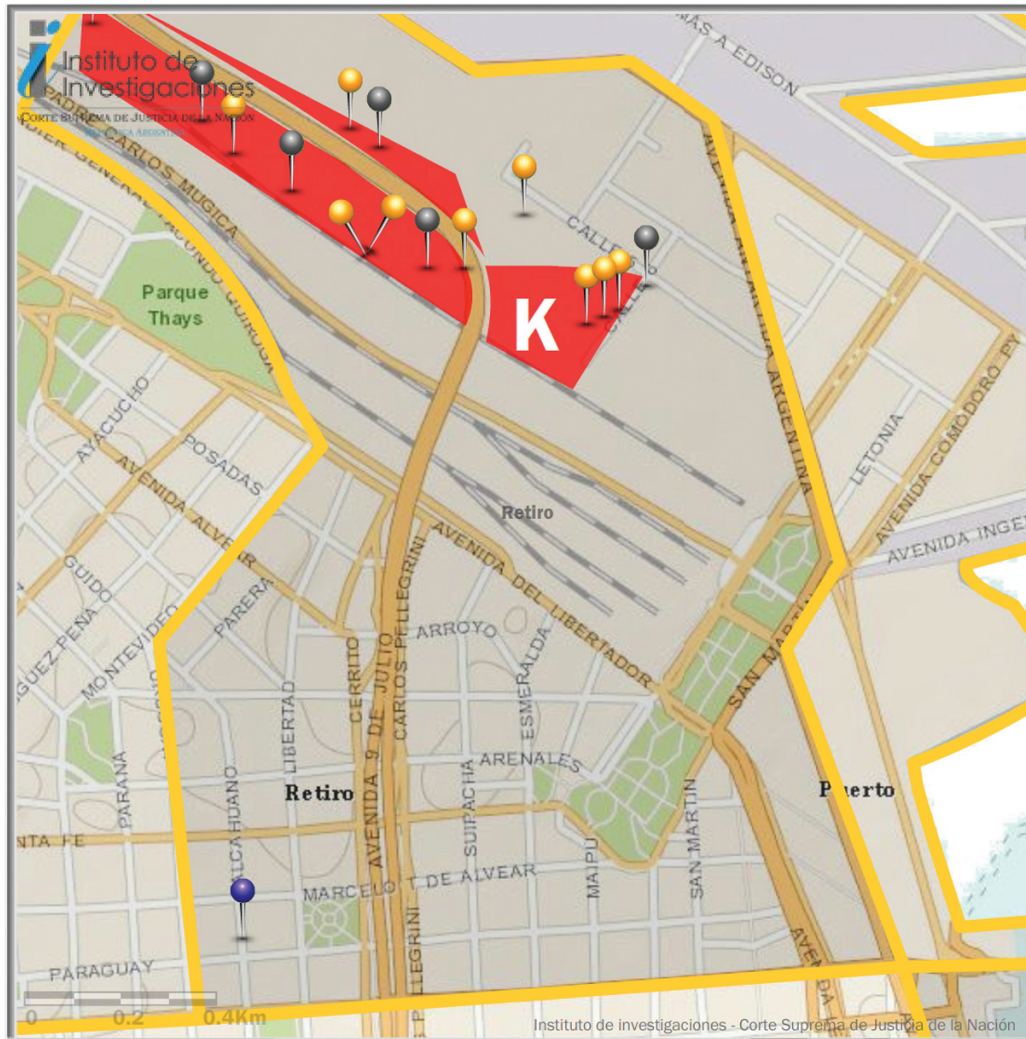
Retiro

Hechos según móvil del crimen

Retiro - Hechos según móvil del crimen



Retiro - hechos según móvil del crimen	
Riña / Ajuste / Venganza	10
Desconocido	5
Violencia Intrafamiliar	1



Referencias

- | | | | | |
|----------------|---------|------------------|--------------------|-----------------------|
| Calles | Barrios | Comunas | Jurisd. Policiales | Barrios de Emergencia |
| discusión/riña | robo | legítima defensa | violencia intraf | otros |
| desconocido | | | | |
-
- | | | | | | |
|-------------------------|--------------------|----------------------------|---------------------------|-------------------------|-------------------------|
| A. Villa 1-11-14 | E. Villa 16 | I. Villa 21-24 | M. Barrio Saldías | Q. El Triángulo | U. Los Pinos |
| B. Villa 3 | F. Villa 17 | J. Villa 26 | N. Bermejo y M. A. | R. Fraga | V. Piletones |
| C. Villa 6 | G. Villa 19 | K. Villa 31 y 31bis | O. Calacita | S. La Carbonilla | W. Rodrigo Bueno |
| D. Villa 15 | H. Villa 20 | L. Agustín Magaldi | P. Bosh | T. Lamadrid | |

Resultados de los Filtros

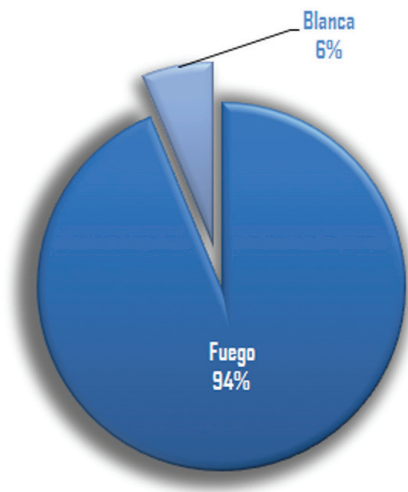
Población: 114253

Victimas: 16 / 7.8%

Tasa Homicida: 0

Hechos según tipo de arma utilizada

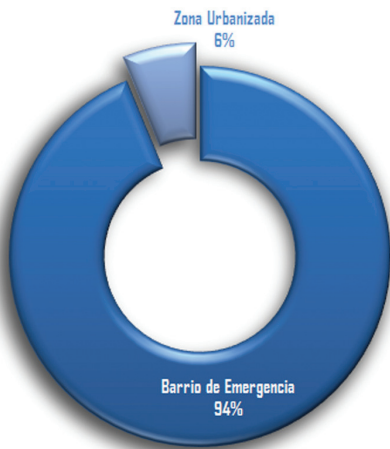
Retiro - Hechos según tipo de arma utilizada



Retiro - hechos según tipo de arma utilizada	
Fuego	15
Blanca	1


Hechos según tipo de zona

Retiro - Hechos según tipo de zona



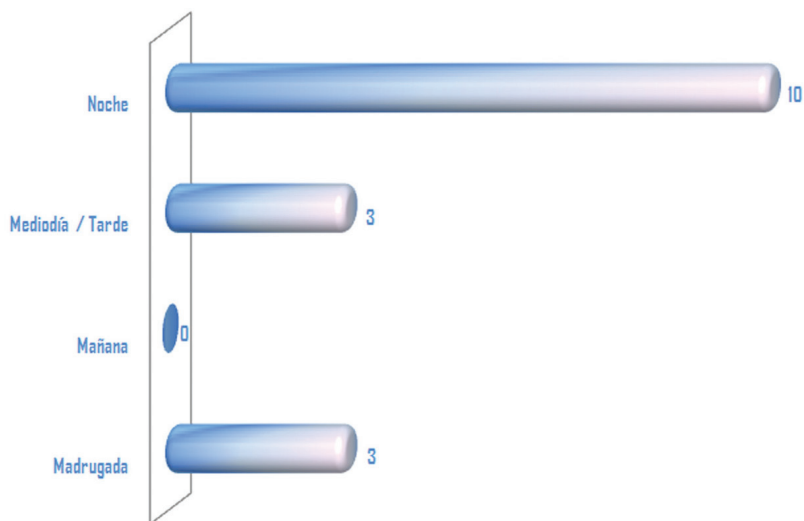
Hechos según día de comisión

Retiro - Hechos según día de la semana



Hechos según horario de comisión

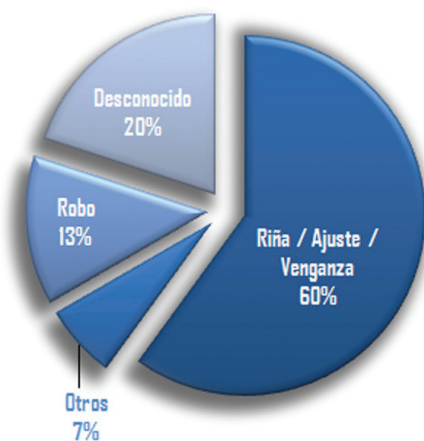
Retiro - Hechos según horario



Villa Lugano

Hechos según móvil del crimen

Villa Lugano - Hechos según móvil del crimen



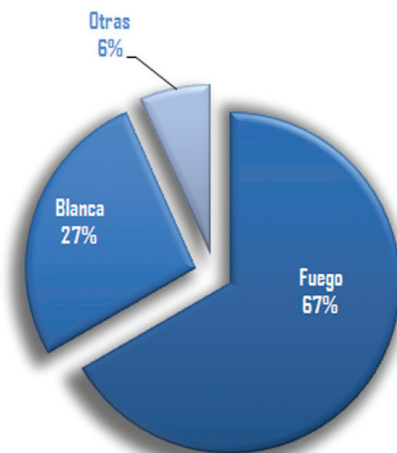
Villa Lugano - hechos según móvil del crimen	
Riña / Ajuste / Venganza	9
Otros	1
Robo	2
Desconocido	3

Hechos según móvil del crimen (Villa Lugano)



Hechos según tipo de arma utilizada

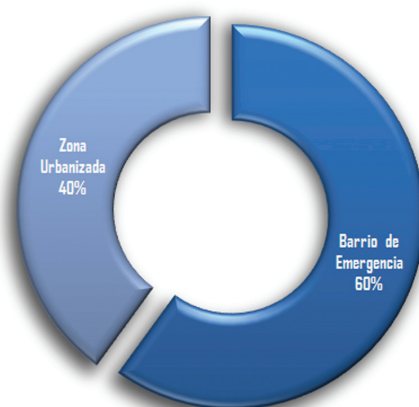
Villa Lugano - Hechos según tipo de arma



Villa Lugano - hechos según tipo de arma	
Fuego	10
Blanca	4
Otras	1


Hechos según tipo de zona

Villa Lugano - Hechos según tipo de zona



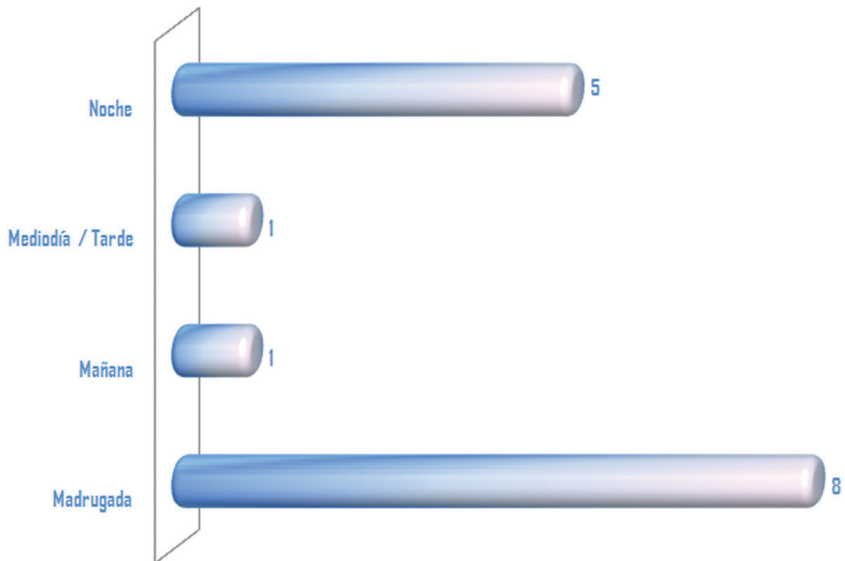
Hechos según día de la semana

Villa Lugano - Hechos según día de la semana



Hechos según horario de comisión

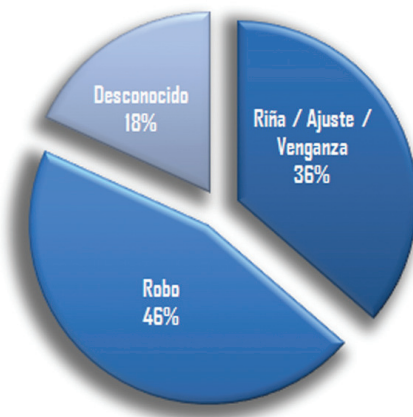
Villa Lugano - Hechos según horario



Villa Soldati

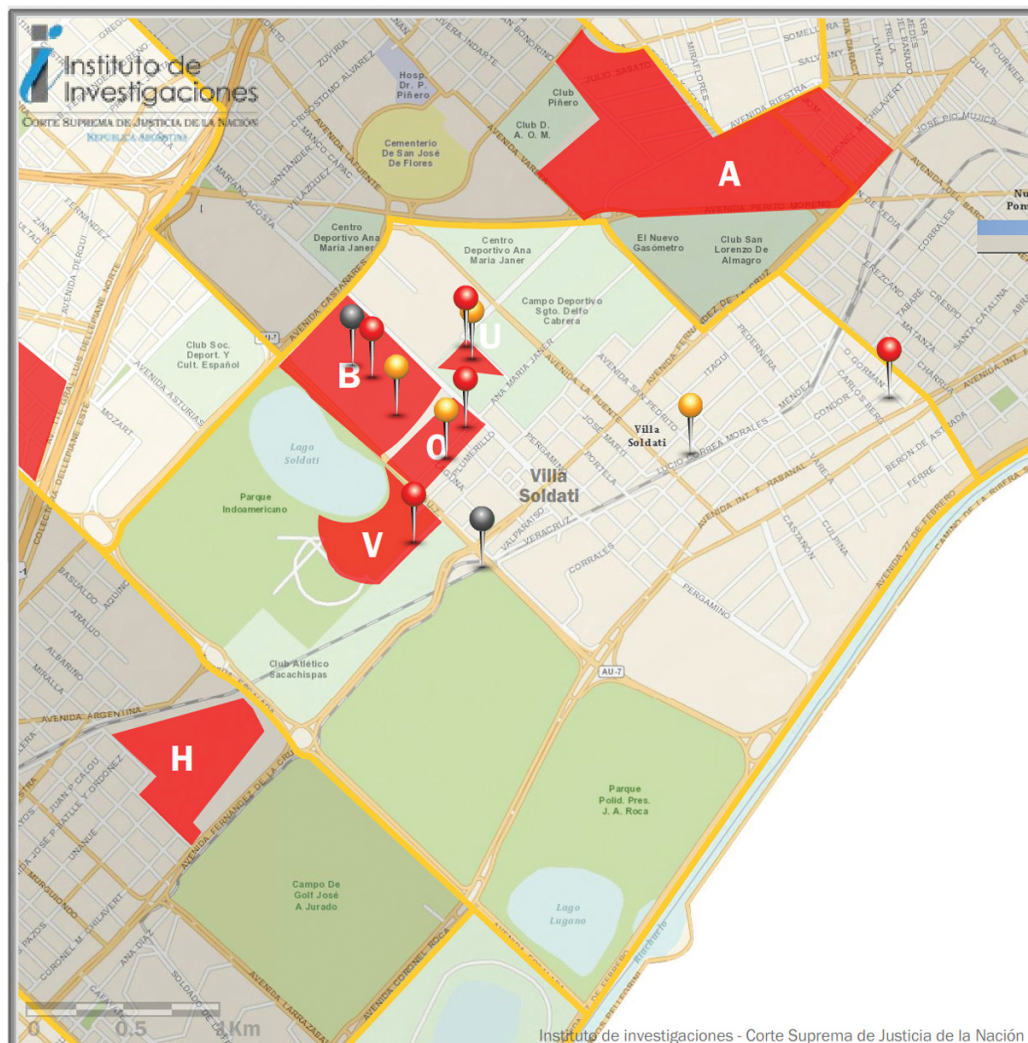
Hechos según móvil del crimen

Villa Soldati - Hechos según móvil del crimen



Villa Soldati - hechos según móvil del crimen	
Riña / Ajuste / Venganza	4
Robo	5
Desconocido	2

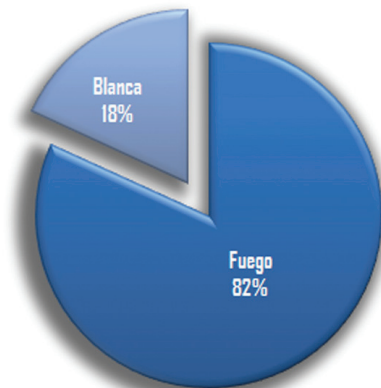
Hechos según móvil (Villa Soldati)



Referencias					
Calles	Barrios	Comunas	Jurisd. Policiales	Barrios de Emergencia	
discusión/riña	robo	legítima defensa	violencia intraf	otros	desconocido
A. Villa 11-14	E. Villa 16	I. Villa 21-24	M. Barrio Saldías	Q. El Triángulo	U. Los Pinos
B. Villa 3	F. Villa 17	J. Villa 26	N. Bermejo y M. A.	R. Fraga	V. Piletones
C. Villa 6	G. Villa 19	K. Villa 31 y 31bis	O. Calacita	S. La Carbonilla	W. Rodrigo Bueno
D. Villa 15	H. Villa 20	L. Agustín Magaldi	P. Bosh	T. Lamadrid	
Resultados de los Filtros					
Población: 41228	Víctimas: 11 / 5.7%	Tasa Homicida: 0			

Hechos según tipo de arma utilizada

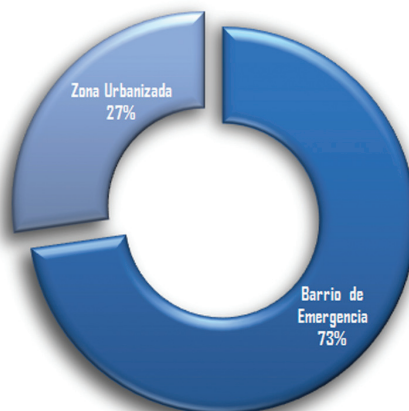
Villa Soldati - Hechos según tipo de arma



Villa Soldati - hechos según tipo de arma	
Fuego	9
Blanca	2


Hechos según tipo de zona

Villa Soldati - Hechos según tipo de zona



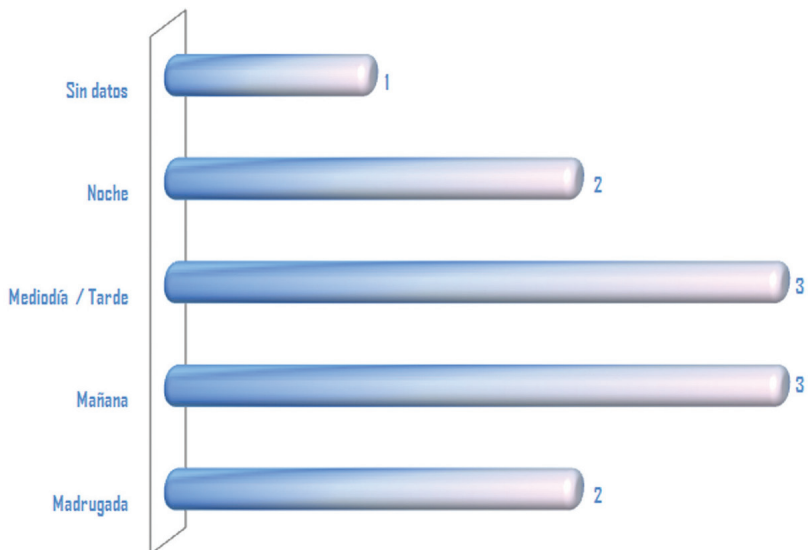
Hechos según día de la semana

Villa Soldati - Hechos según día de la semana



Hechos según horario

Villa Soldati - Hechos según horario

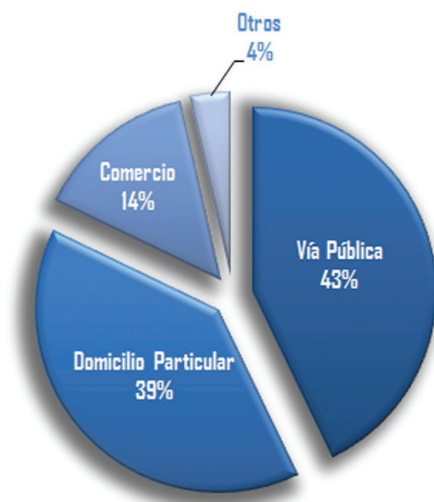


Móvil del crimen

Robo

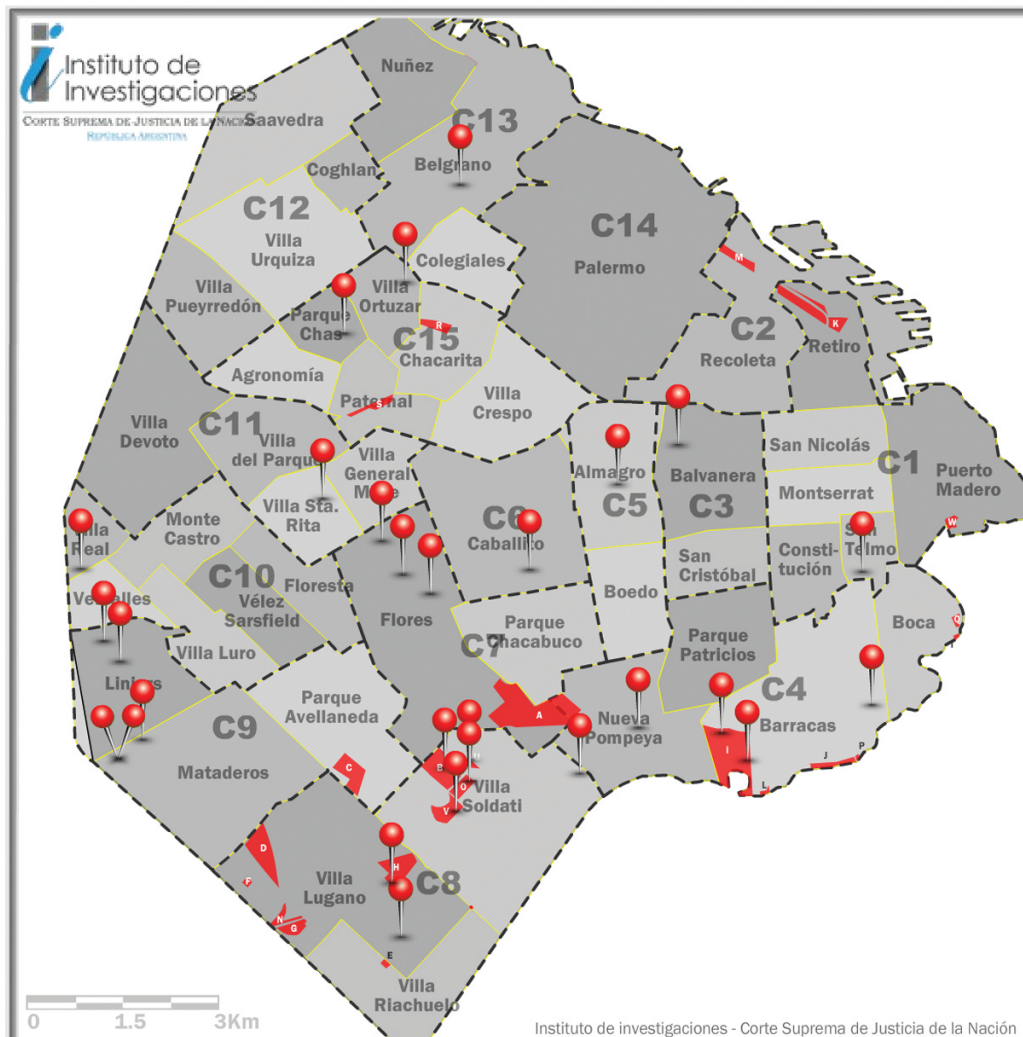
Hechos según lugar de comisión

Robo con homicidio según lugar de comisión



Robo con homicidio según lugar de comisión	
Vía Pública	12
Domicilio Particular	11
Comercio	4
Otros	1

Robos con homicidio



Referencias

- Calles
 Barrios
 Comunas
 Jurisd. Policiales
 Barrios de Emergencia
- discusión/riña
 ● robo
● legítima defensa
● violencia intraf
● otros
● desconocido
- A. Villa 1-11-14
 E. Villa 16
I. Villa 21-24
M. Barrio Saldías
Q. El Triángulo
U. Los Pinos
- B. Villa 3
 F. Villa 17
J. Villa 26
N. Bermejo y M. A.
R. Fraga
V. Piletones
- C. Villa 6
 G. Villa 19
K. Villa 31 y 31bis
O. Calacita
S. La Carbonilla
W. Rodrigo Bueno
- D. Villa 15
 H. Villa 20
L. Agustín Magaldi
P. Bosh
T. Lamadrid

Resultados de los Filtros

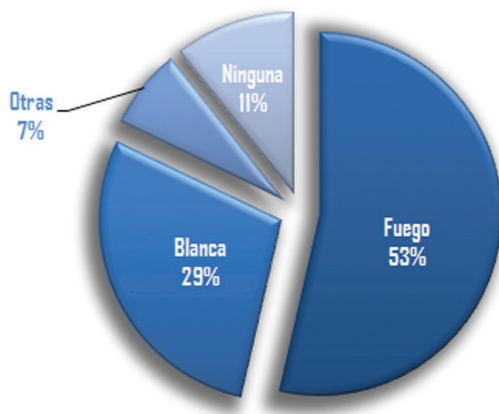
Población: 2890151

Victimas: 28 / 14.7%

Tasa Homicida: 0

Hechos según tipo de arma utilizada

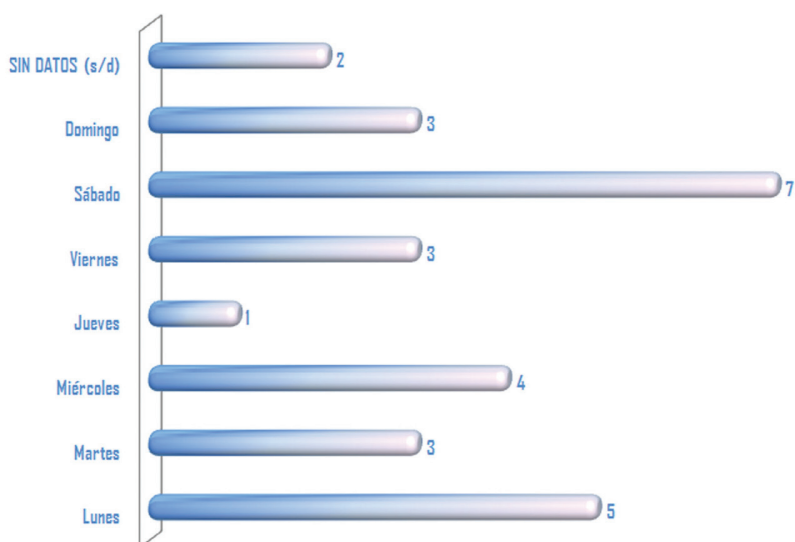
Robo con homicidio según tipo de arma utilizada



Robo con homicidio según tipo de arma	
Fuego	15
Blanca	8
Otras	2
Ninguna	3

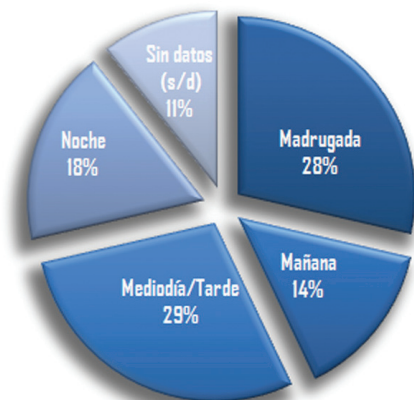
Hechos según día de la semana

Robo con homicidio según día de la semana



Hechos según horario de comisión

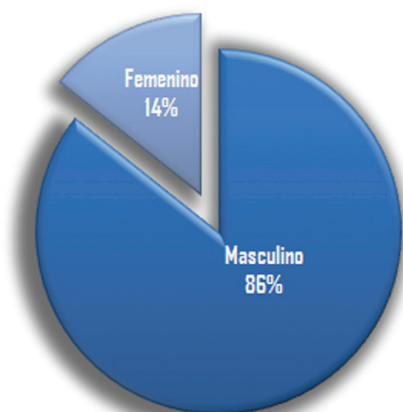
Robo con homicidio según horario de comisión



Robo con homicidio según horario de comisión	
Madrugada	8
Mañana	4
Mediodía/Tarde	8
Noche	5
SIN DATOS (s/d)	3

Hechos según sexo de la víctima

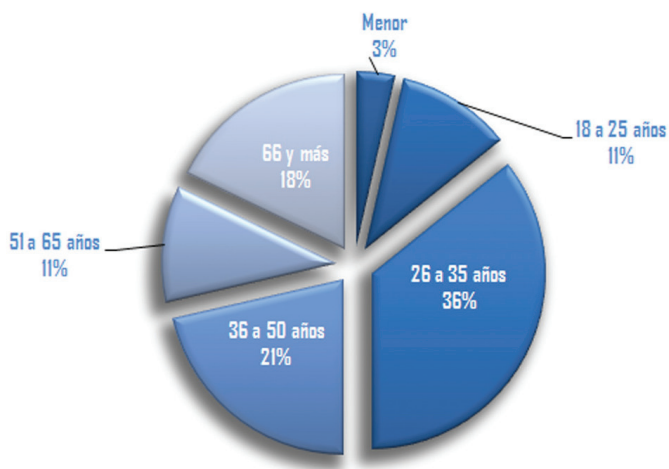
Robo con homicidio según sexo de las víctimas



Robo con homicidio según sexo de la víctima	
Masculino	24
Femenino	4

Hechos según franja etaria de la víctima

Robo con homicidio según franja etaria de las víctimas

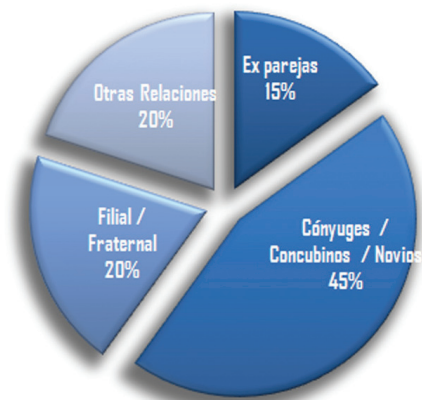


Robo con homicidio según edad de la víctima	
Menor	1
18 a 25 años	3
26 a 35 años	10
36 a 50 años	6
51 a 65 años	3
66 y más	5

Violencia Intrafamiliar

Hechos según relación entre víctima e imputado

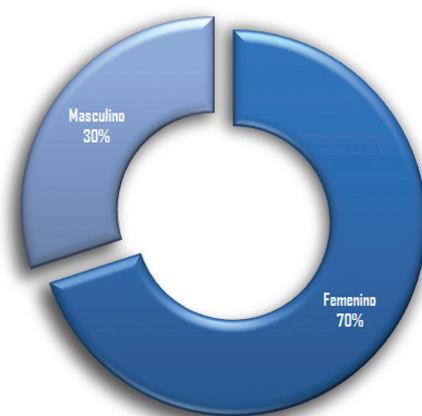
Violencia Intrafamiliar - Relación entre víctima e imputado



Relación entre víctimas e imputados	
Ex parejas	3
Cónyuges / Concubinos / Novios	9
Filial/Fraternal	4
Otras Relaciones	4

Hechos según sexo de la víctima

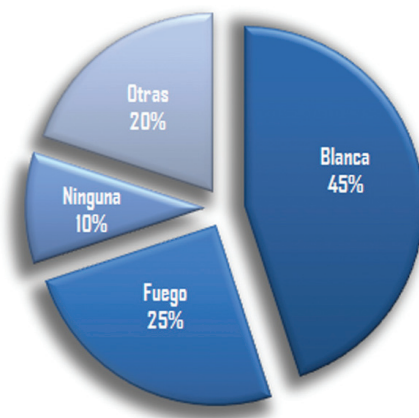
Violencia Intrafamiliar según sexo de las víctimas



Violencia Intrafamiliar según sexo de las víctimas	
Femenino	14
Masculino	6

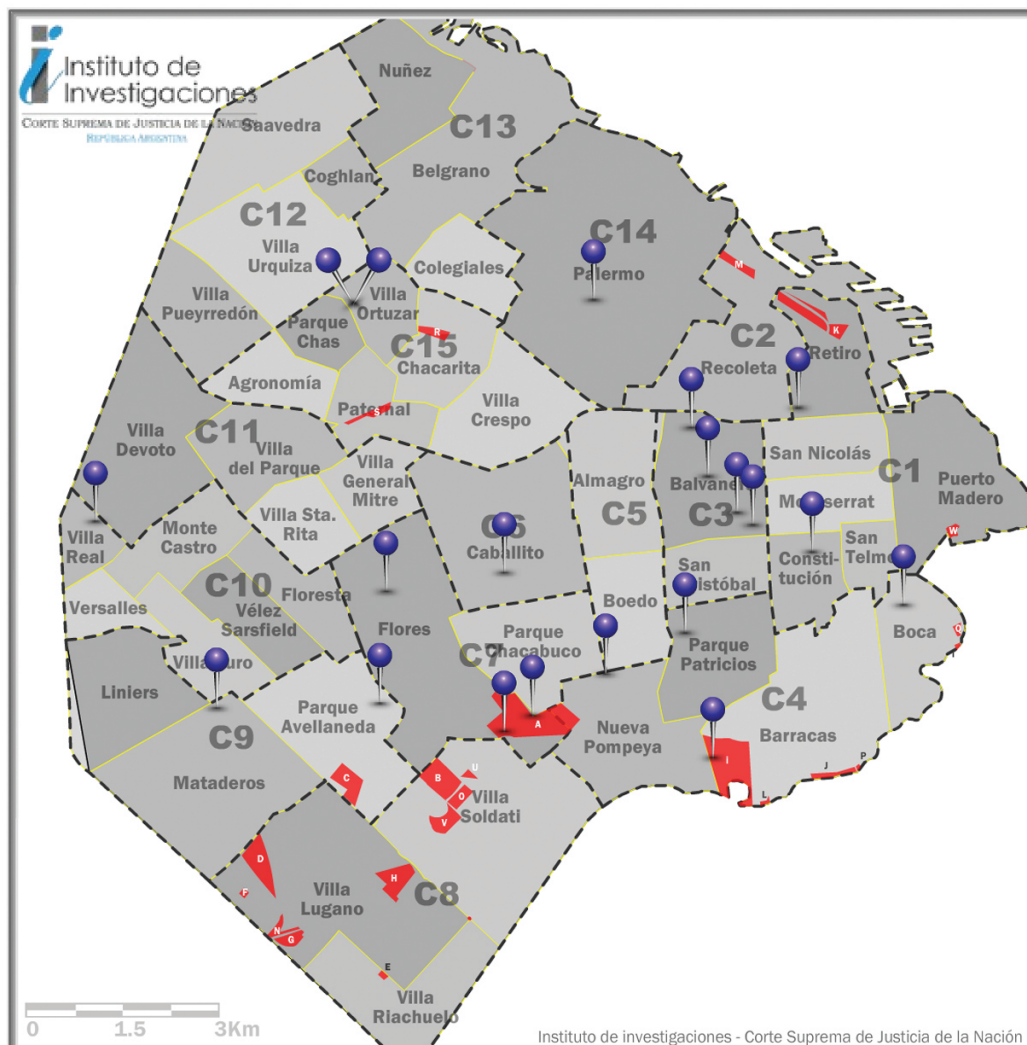
Hechos según tipo de arma utilizada

Violencia Intrafamiliar - Tipo de arma utilizada



Violencia intrafamiliar según tipo de arma	
Blanca	9
Fuego	5
Ninguna	2
Otras	4

Violencia Intrafamiliar



Referencias

Calles	Barrios	Comunas	Jurisd. Policiales	Barrios de Emergencia
discusión/riña	robo	legítima defensa	violencia intraf	otros
desconocido				

A. Villa 1-11-14	E. Villa 16	I. Villa 21-24	M. Barrio Saldías	Q. El Triángulo	U. Los Pinos
B. Villa 3	F. Villa 17	J. Villa 26	N. Bermejo y M. A.	R. Fraga	V. Piletones
C. Villa 6	G. Villa 19	K. Villa 31 y 31bis	O. Calacita	S. La Carbonilla	W. Rodrigo Bueno
D. Villa 15	H. Villa 20	L. Agustín Magaldi	P. Bosh	T. Lamadrid	

Resultados de los Filtros


Población: **2890151**

Victimas: **20 / 10.5%**

Tasa Homicida: **0**

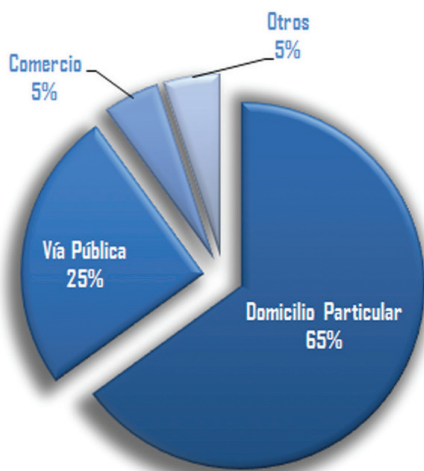
Hechos según día de la semana

Violencia Intrafamiliar - Hechos según día de la semana



Hechos según lugar de comisión

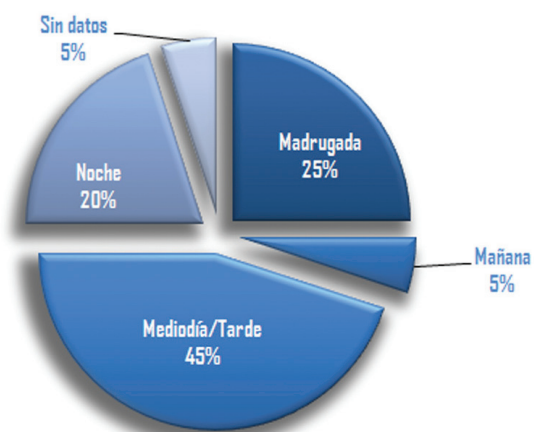
Violencia Intrafamiliar según lugar de comisión



Violencia Intrafamiliar según lugar de comisión	
Domicilio Particular	13
Vía Pública	5
Comercio	1
Otros	1

Hechos según horario de comisión

Violencia Intrafamiliar según horario de comisión

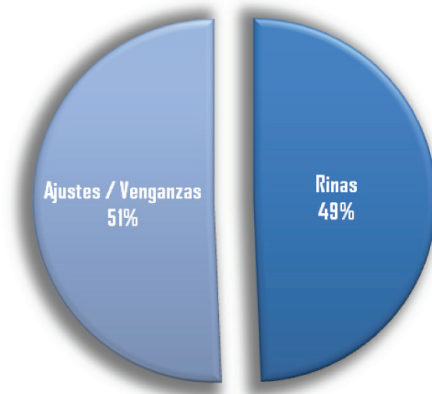


Violencia Intrafamiliar según horario de comisión	
Madrugada	5
Mañana	1
Mediodía/Tarde	9
Noche	4
Sin datos	1

Discusión/Riña

Hechos subdivididos según hayan sido Riñas o Ajustes-Venganzas

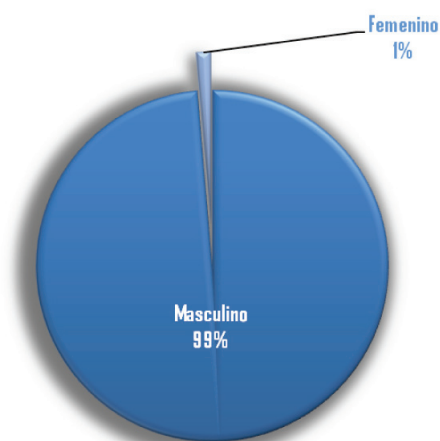
Discusiones/Riñas - Móvil desagregado



Móvil desagregado según riñas y ajustes	
Riñas	37
Ajustes / Venganzas	38

Hechos según sexo de la víctima

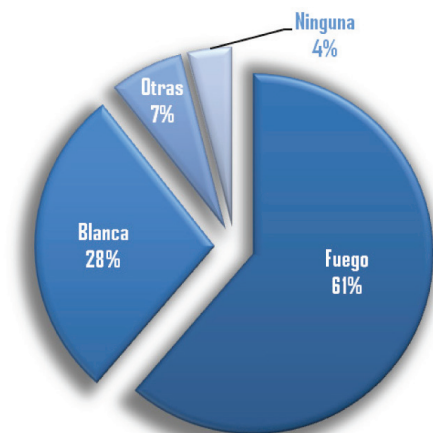
Discusión/Riña según sexo de la víctima



Discusión/Riña según sexo de las víctimas	
Masculino	74
Femenino	1

Hechos según tipo de arma utilizada

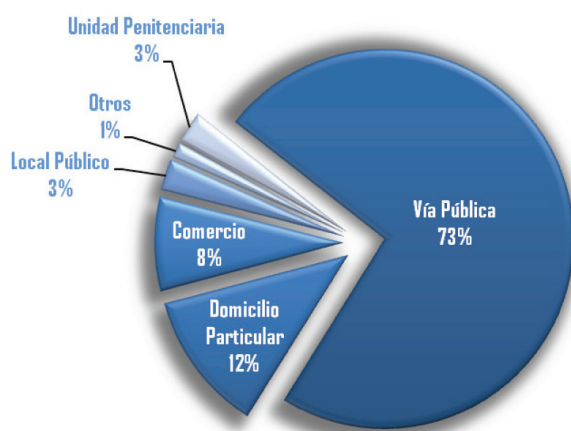
Discusión/Riña según tipo de arma utilizada



Discusión/Riña según tipo de arma utilizada	
Fuego	46
Blanca	21
Otras	5
Ninguna	3

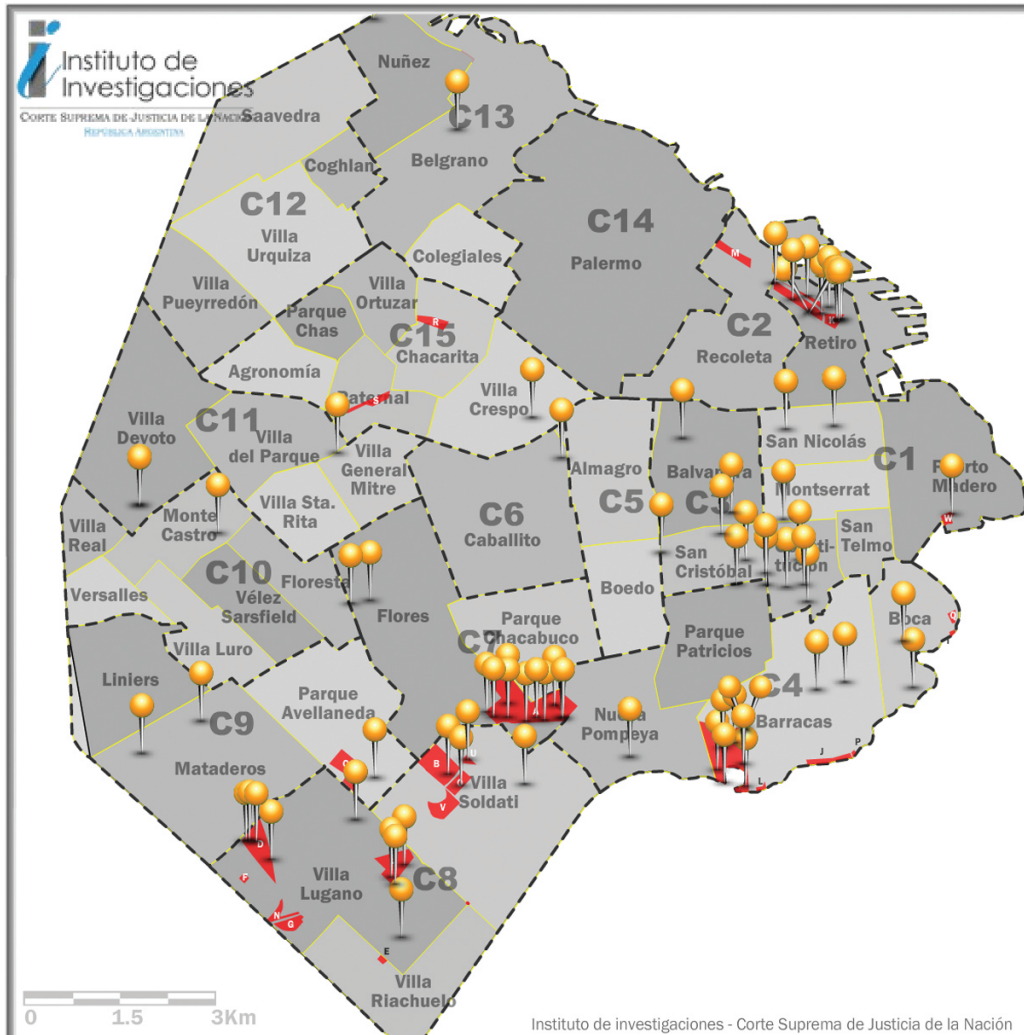
Hechos según lugar de comisión

Discusión/Riña según lugar de comisión



Discusión/Riña según lugar de comisión	
Vía Pública	55
Domicilio Particular	9
Comercio	6
Local Público	2
Otros	1
Unidad Penitenciaria	2

Riñas-Ajustes/Venganzas



Instituto de investigaciones - Corte Suprema de Justicia de la Nación

Referencias

- Calles
- Barrios
- Comunas
- Jurisd. Policiales
- Barrios de Emergencia
- discusión/riña
- robo
- legítima defensa
- violencia intraf
- otros
- desconocido

- | | | | | | |
|------------------|-------------|---------------------|--------------------|------------------|------------------|
| A. Villa 1-11-14 | E. Villa 16 | I. Villa 21-24 | M. Barrio Saldías | Q. El Triángulo | U. Los Pinos |
| B. Villa 3 | F. Villa 17 | J. Villa 26 | N. Bermejo y M. A. | R. Fraga | V. Piletones |
| C. Villa 6 | G. Villa 19 | K. Villa 31 y 31bis | O. Calacita | S. La Carbonilla | W. Rodrigo Bueno |
| D. Villa 15 | H. Villa 20 | L. Agustín Magaldi | P. Bosh | T. Lamadrid | |

Resultados de los Filtros


Población: 2890151

Victimas: 75 / 39.4%

Tasa Homicida: 0

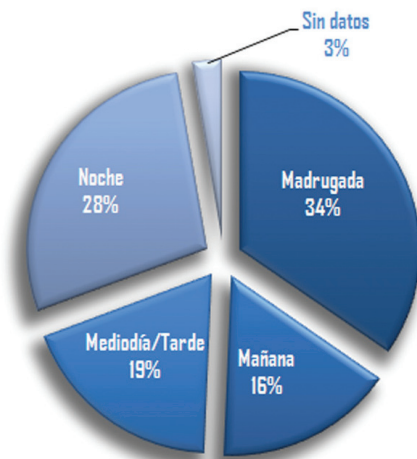
Hechos según día de comisión

Discusión/Riña según día de comisión



Hechos según horario de comisión

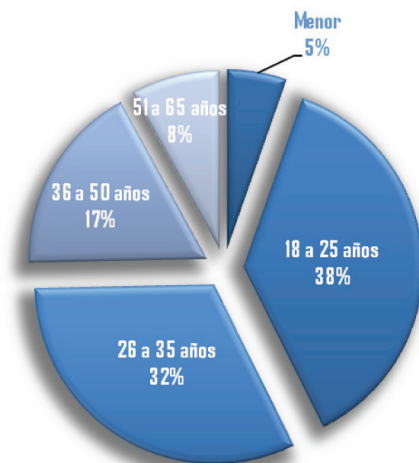
Discusión/Riña según horario de comisión



Discusión/Riña según horario de comisión	
Madrugada	26
Mañana	12
Mediodía/Tarde	14
Noche	21
Sin datos	2

Hechos según franja etaria de las víctimas

Discusión/Riña según franja etaria de las víctimas

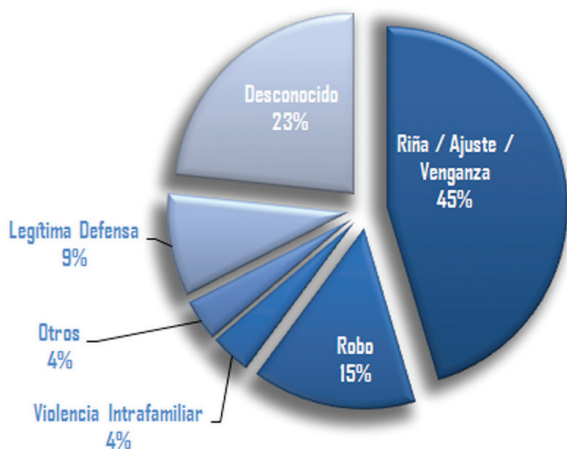


Discusión/Riña según franja etaria de las víctimas	
Menor	4
18 a 25 años	28
26 a 35 años	24
36 a 50 años	13
51 a 65 años	6

Móvil homicida según la variable sexo

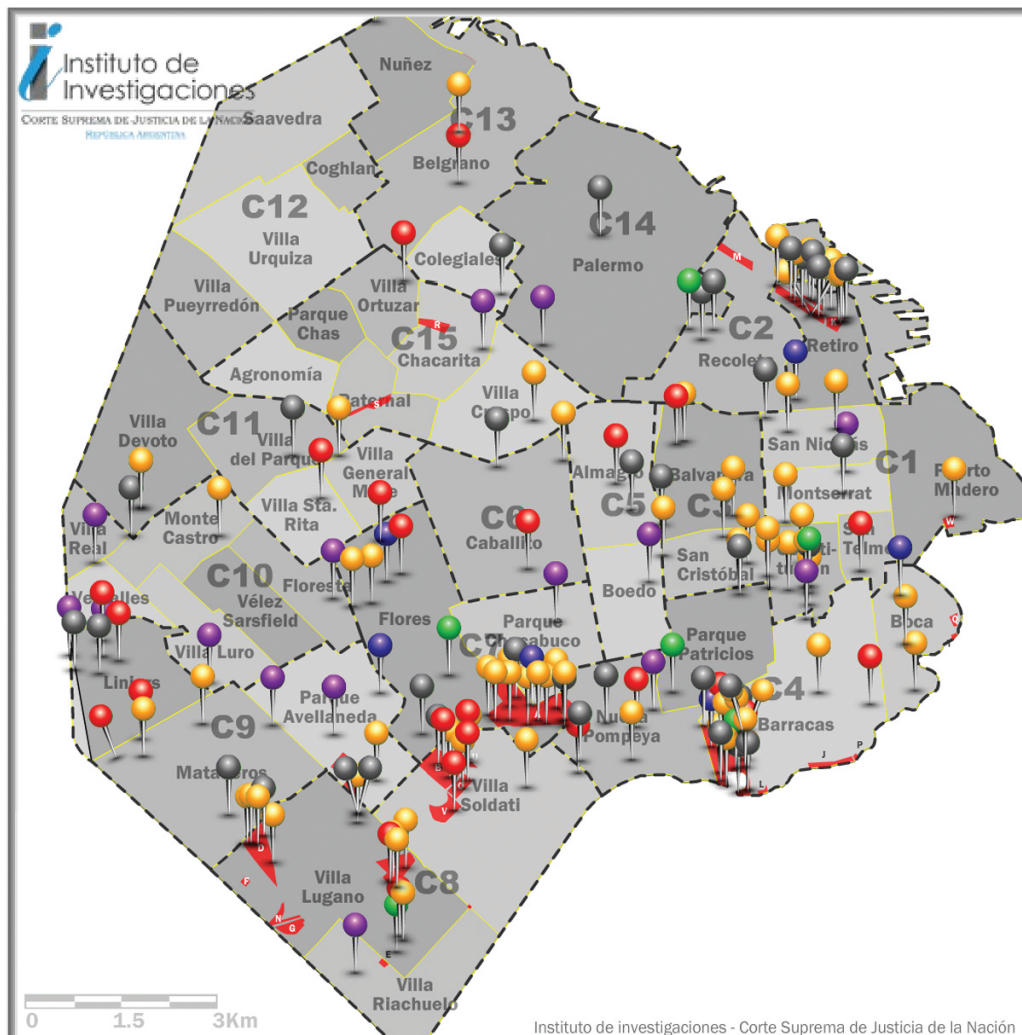
Víctimas masculinas

Homicidios con víctimas masculinas según móvil del hecho



Homicidios con víctimas hombres según móvil	
Riña / Ajuste / Venganza	74
Robo	24
Violencia Intrafamiliar	6
Otros	6
Legítima Defensa	15
Desconocido	38

Víctimas masculinas según móvil



Instituto de investigaciones - Corte Suprema de Justicia de la Nación

Referencias

Calles	Barrios	Comunas	Jurisd. Policiales	Barrios de Emergencia
discusión/riña	robo	legítima defensa	violencia intraf	otros
desconocido				

A. Villa 1-11-14	E. Villa 16	I. Villa 21-24	M. Barrio Saldías	Q. El Triángulo	U. Los Pinos
B. Villa 3	F. Villa 17	J. Villa 26	N. Bermejo y M. A.	R. Fraga	V. Piletones
C. Villa 6	G. Villa 19	K. Villa 31 y 31bis	O. Calacita	S. La Carbonilla	W. Rodrigo Bueno
D. Villa 15	H. Villa 20	L. Agustín Magaldi	P. Bosh	T. Lamadrid	

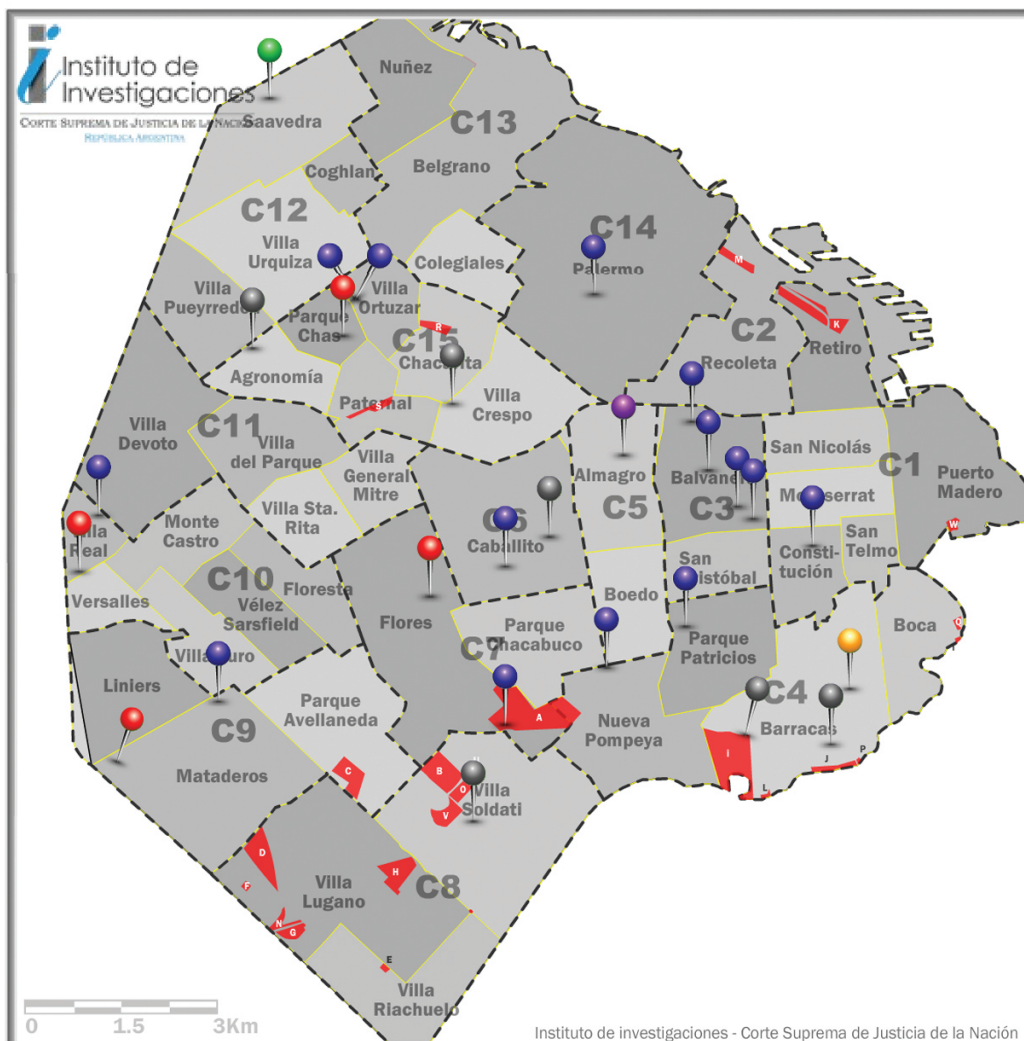
Resultados de los Filtros

Población: **2890151**

Víctimas: **163 / 85.7%**

Tasa Homicida: **0**

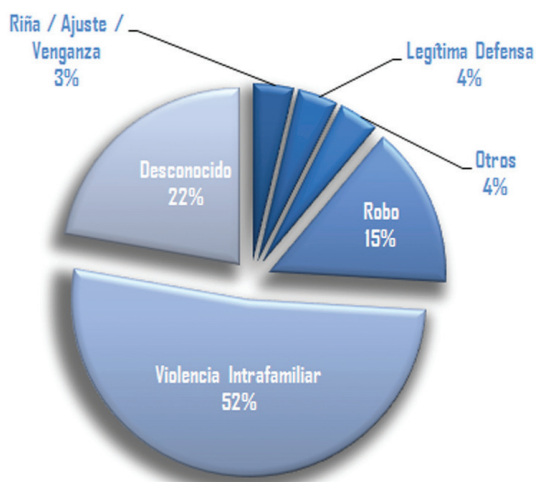
Víctimas femeninas



Referencias					
Calles	Barrios	Comunas	Jurisd. Policiales	Barrios de Emergencia	
discusión/riña	robo	legítima defensa	violencia intraf	otros	desconocido
A. Villa 1-11-14	E. Villa 16	I. Villa 21-24	M. Barrio Saldías	Q. El Triángulo	U. Los Pinos
B. Villa 3	F. Villa 17	J. Villa 26	N. Bermejo y M. A.	R. Fraga	V. Piletones
C. Villa 6	G. Villa 19	K. Villa 31 y 31bis	O. Calacita	S. La Carbonilla	W. Rodrigo Bueno
D. Villa 15	H. Villa 20	L. Agustín Magaldi	P. Bosh	T. Lamadrid	

Resultados de los Filtros		
Población: 2890151	Víctimas: 28 / 14.2%	Tasa Homicida: 0

Homicidios con víctimas femeninas según móvil del hecho



Homicidios con víctimas mujeres según móvil	
Riña / Ajuste / Venganza	1
Legítima Defensa	1
Otros	1
Robo	4
Violencia Intrafamiliar	14
Desconocido	6

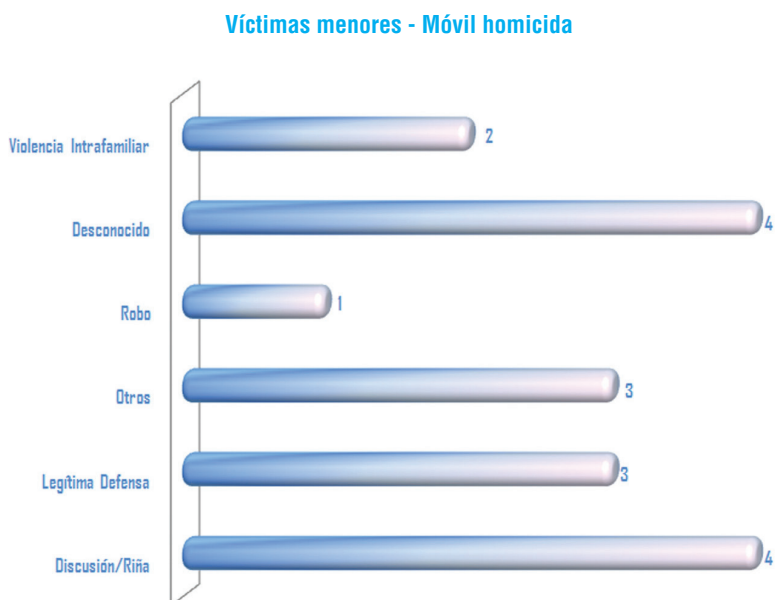
Al enfocarnos en las víctimas femeninas surge a las claras que el móvil con mayor frecuencia lo aglutina “Violencia Intrafamiliar”, conformando el 52% del total de los casos registrados.

Menores

Víctimas menores por edades

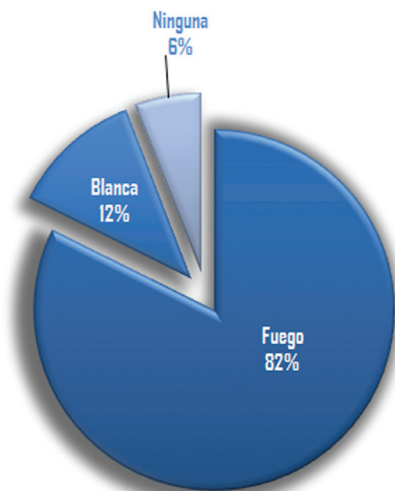


Víctimas menores según móvil homicida



Víctimas menores según tipo de arma utilizada en el hecho

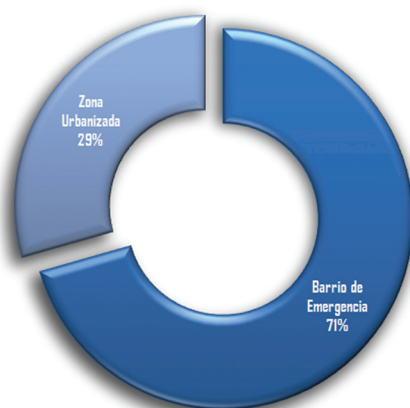
Víctimas menores - Tipo de arma utilizada



Tipo de arma utilizada con víctimas menores	
Fuego	14
Blanca	2
Ninguna	1

Víctimas menores según zona de residencia de los mismos

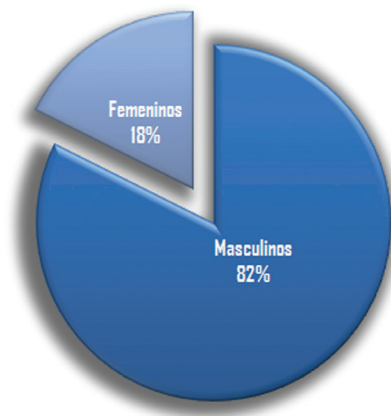
Víctimas menores según tipo de zona de residencia



Víctimas menores según tipo de zona (residencia)	
Barrio de Emergencia	12
Zona Urbanizada	5

Víctimas menores según sexo


Víctimas menores según sexo



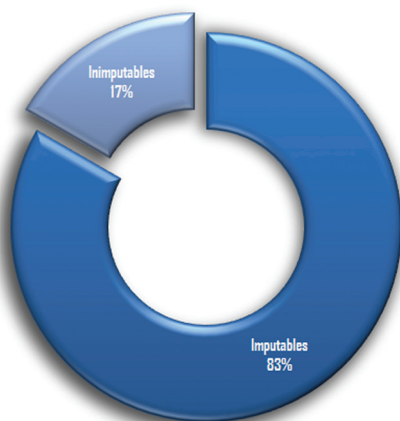
Víctimas menores según sexo	
Masculinos	14
Femeninos	3

Imputados menores según edad

Imputados menores según edad

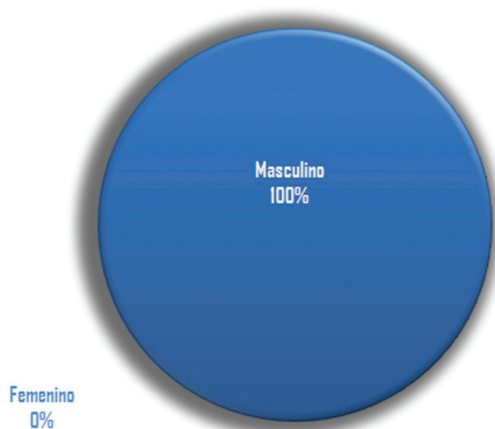


Imputados menores imputables e inimputables



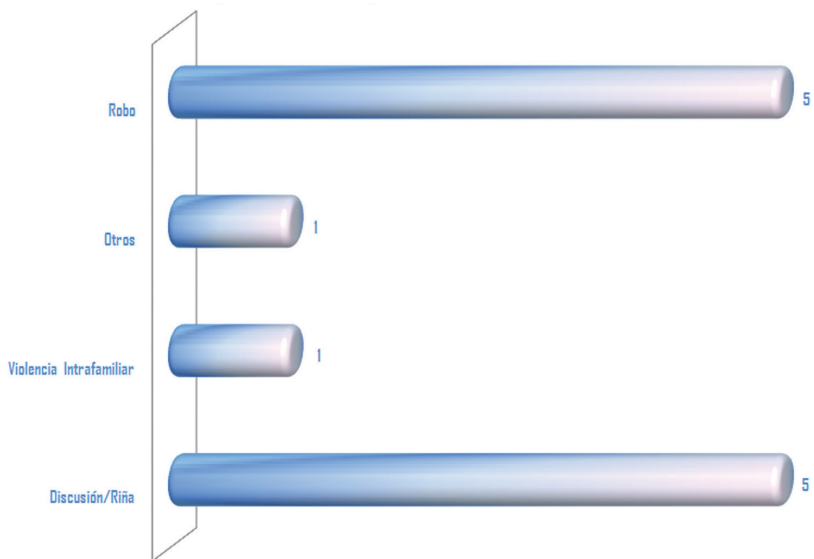
Imputados menores según la variable sexo

Imputados menores según sexo



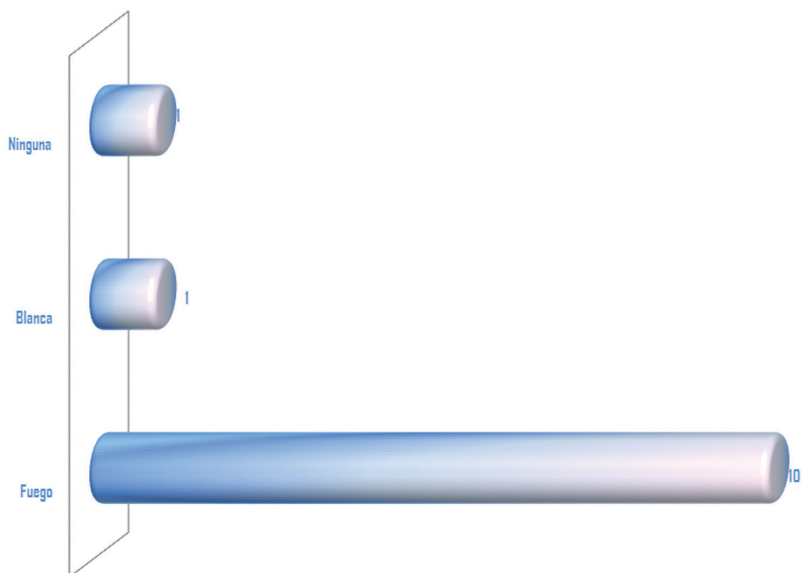
Imputados menores según móvil del hecho

Imputados menores según móvil del crimen

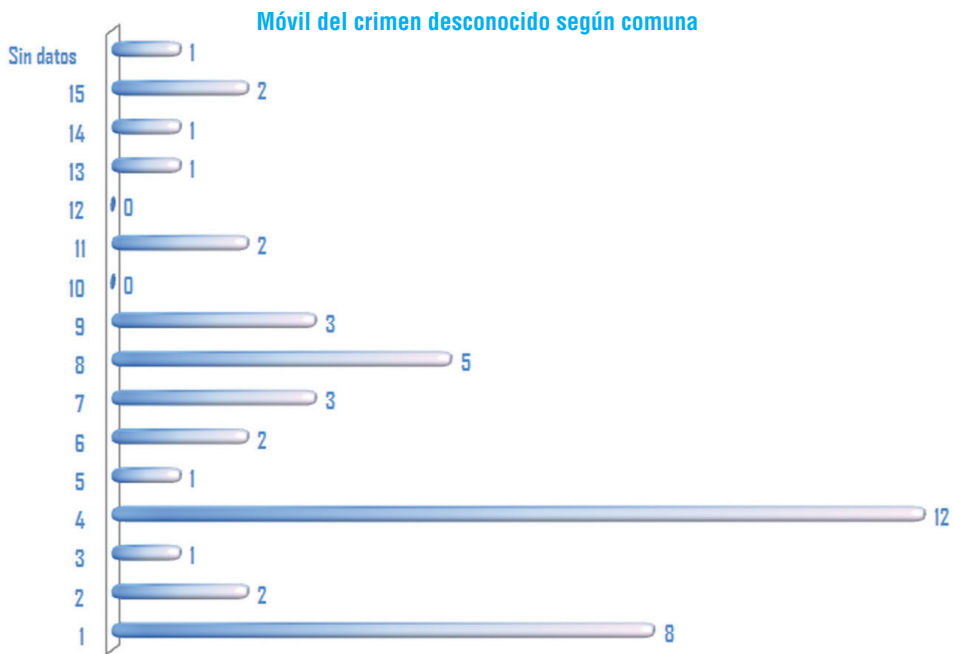


Imputados menores según tipo de arma utilizada en el suceso

Imputados menores según tipo de arma utilizada



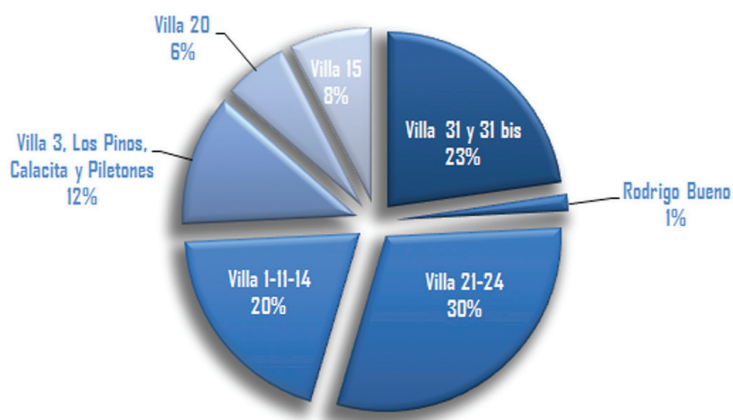
Móvil del crimen desconocido según comuna



Hechos según comunas	
1	8
2	2
3	1
4	12
5	1
6	2
7	3
8	5
9	3
10	0
11	2
12	0
13	1
14	1
15	2
Sin datos	1

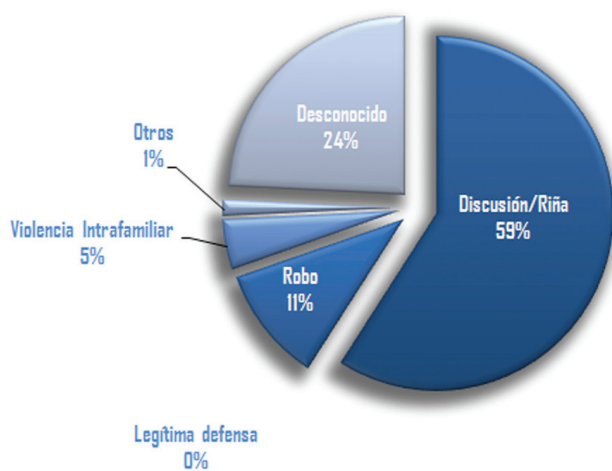
Hechos en Villas de Emergencia

Barrios de Emergencia - Hechos según asentamiento



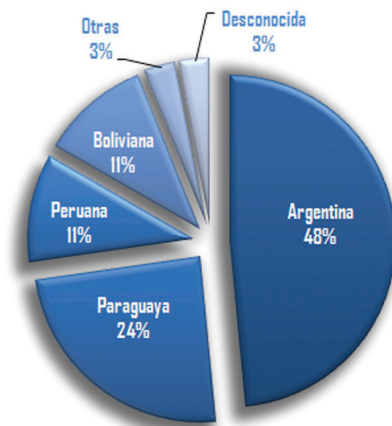
Barrio de Emergencia	Víctimas
Villa 31 y 31 bis	15
Rodrigo Bueno	1
Villa 21-24	20
Villa 1-11-14	13
Los Pinos, Villa 3, Calacita y Piletones	8
Villa 20	4
Villa 15	5
Total	66

Barrios de Emergencia - Móvil del crimen



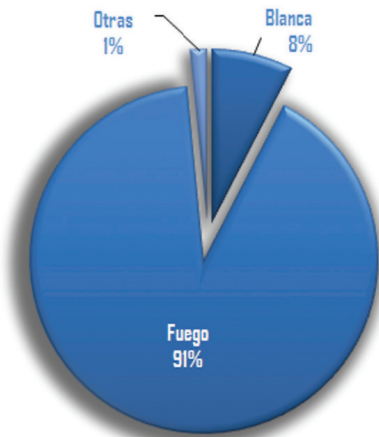
Móvil del Crimen	Total
Discusión/Riña	39
Robo	7
Legítima defensa	0
Violencia Intrafamiliar	3
Otros	1
Desconocido	16
Total	66

Barrios de Emergencia - Nacionalidad de las víctimas



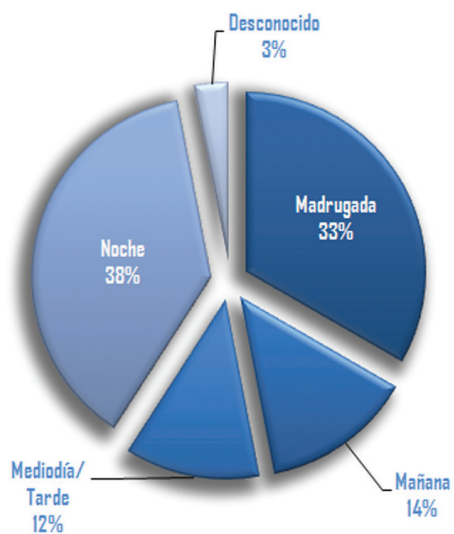
Nacionalidad	Total
Argentina	32
Paraguaya	16
Peruana	7
Boliviana	7
Otros	2
Desconocido	2
Total	66

Barrios de Emergencia - Hechos según tipo de arma

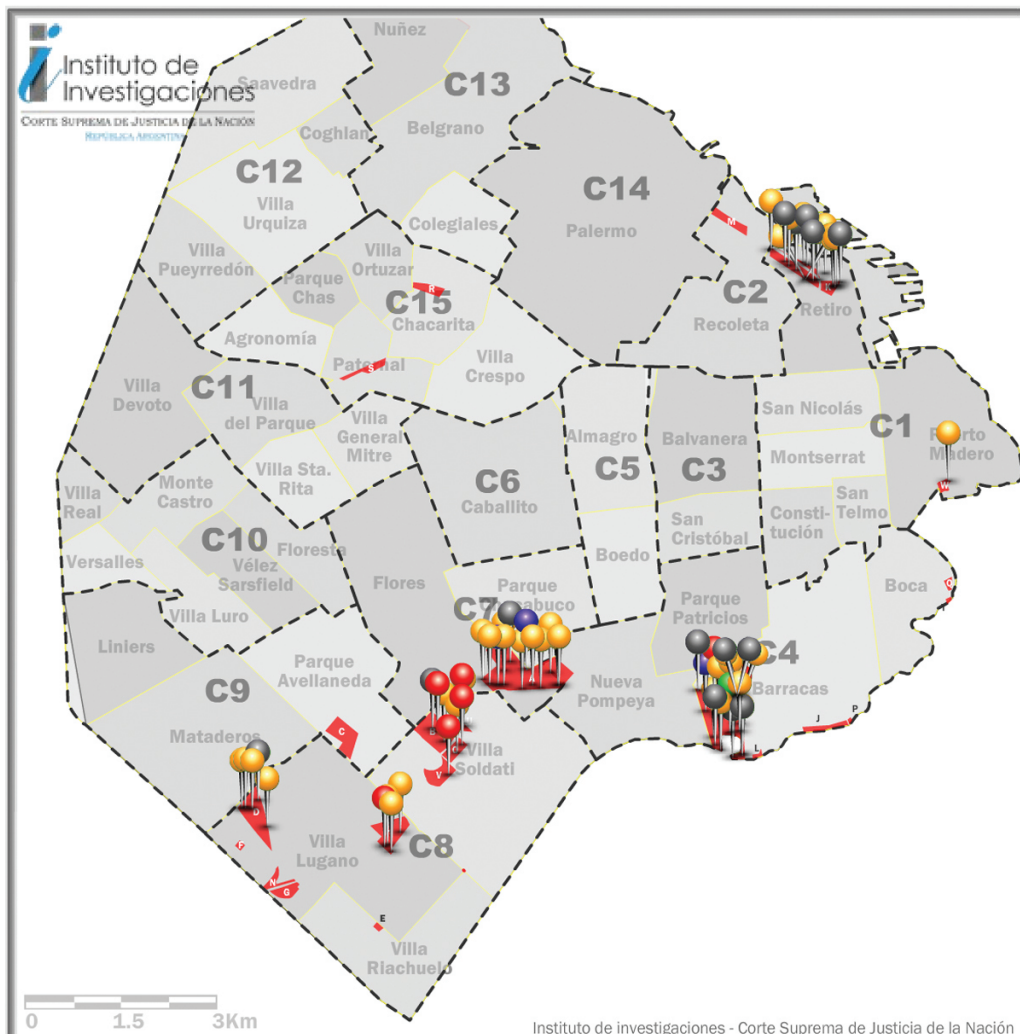


Tipo de Arma	Total
Blanca	5
Fuego	60
Otras	1
Desconocido	0
Total	66

Barrios de Emergencia - Hechos según franja horaria



Franja Horaria	Total
Madrugada	22
Mañana	9
Mediodía/Tarde	8
Noche	25
Desconocido	2
Total	66



Referencias

Calles	Barrios	Comunas	Jurisd. Policiales	Barrios de Emergencia
discusión/riña	robo	legítima defensa	violencia intraf	otros
desconocido				

A. Villa 1-11-14	E Villa 16	I. Villa 21-24	M. Barrio Saldías	Q. El Triángulo	U. Los Pinos
B. Villa 3	F. Villa 17	J. Villa 26	N. Bermejo y M. A.	R. Fraga	V. Piletones
C. Villa 6	G. Villa 19	K. Villa 31 y 31bis	O. Calacita	S. La Carbonilla	W. Rodrigo Bueno
D. Villa 15	H. Villa 20	L. Agustín Magaldi	P. Bosh	T. Lamadrid	

Resultados de los Filtros

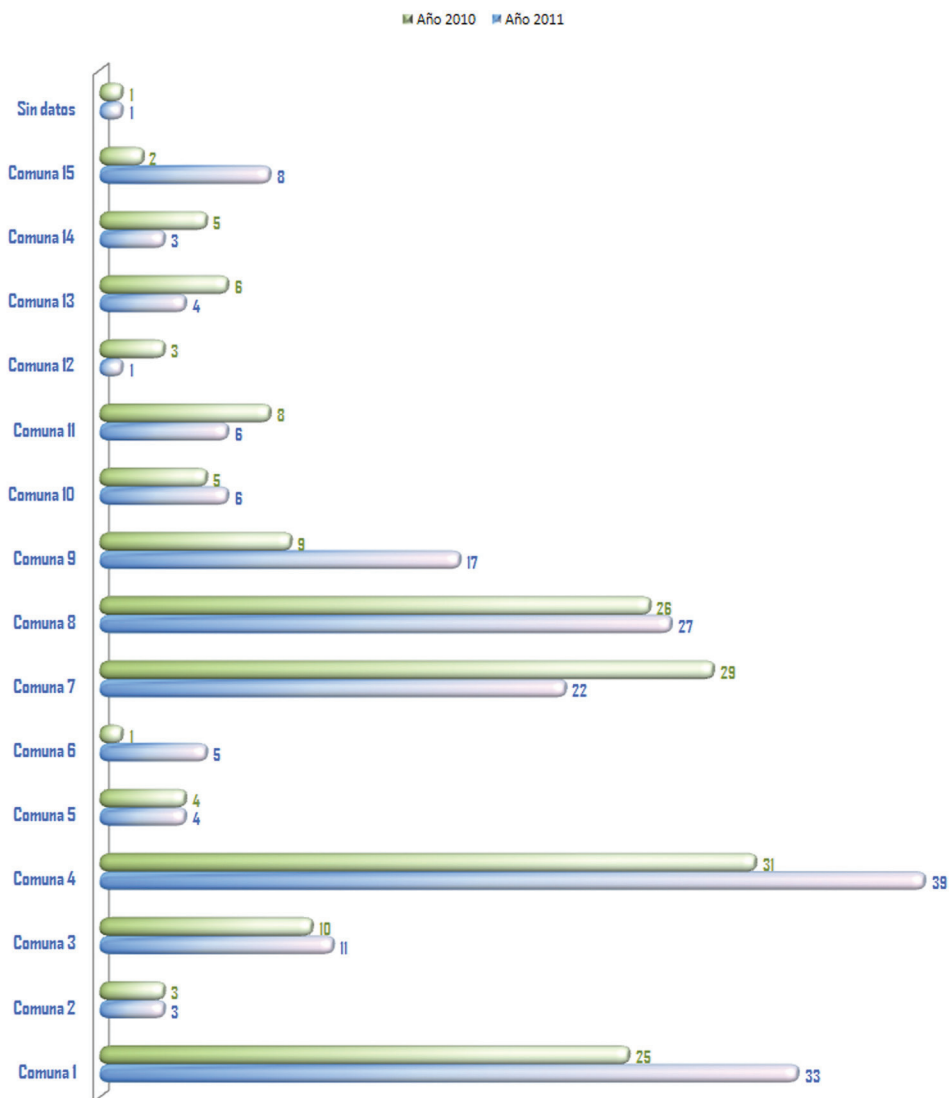
Población: 163587 **Victimas:** 66 / 34.7% **Tasa Homicida:** 40.34

Análisis comparativo interanual

Cantidad de Víctimas	
Año 2010	168
Año 2011	190
Cantidad de Imputados	
Año 2010	179
Año 2011	252
Variación Tasa Homicida (Total)	
Año 2010	5,81
Año 2011	6,57
Variación tasa Homicida (Comunas 1,4,7 y 8)	
Año 2010	12,7
Año 2011	14,54
Variación tasa Homicida (Resto de las comunas)	
Año 2010	3,08
Año 2011	3,28
Víctimas	
Masculinos	Femeninos
144	24
163	27

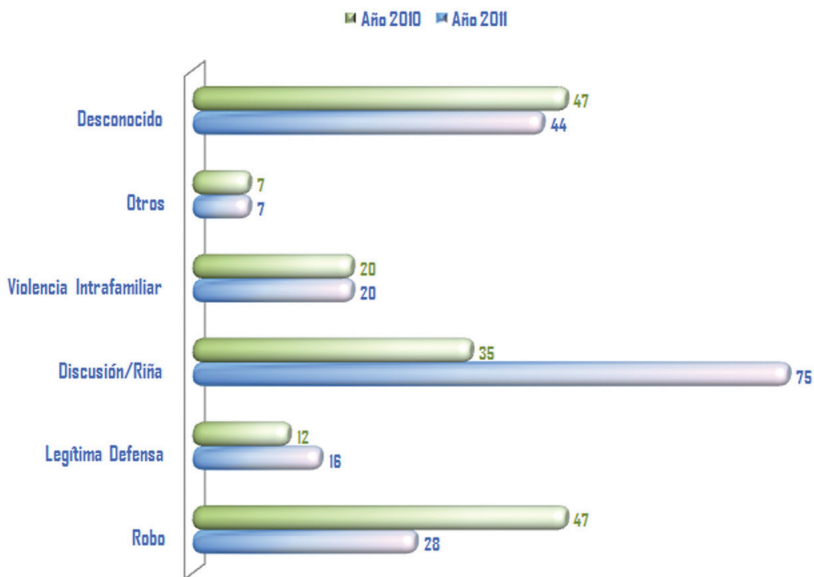
Variación interanual de los homicidios según comunas

Variación interanual por comunas (2010-2011)



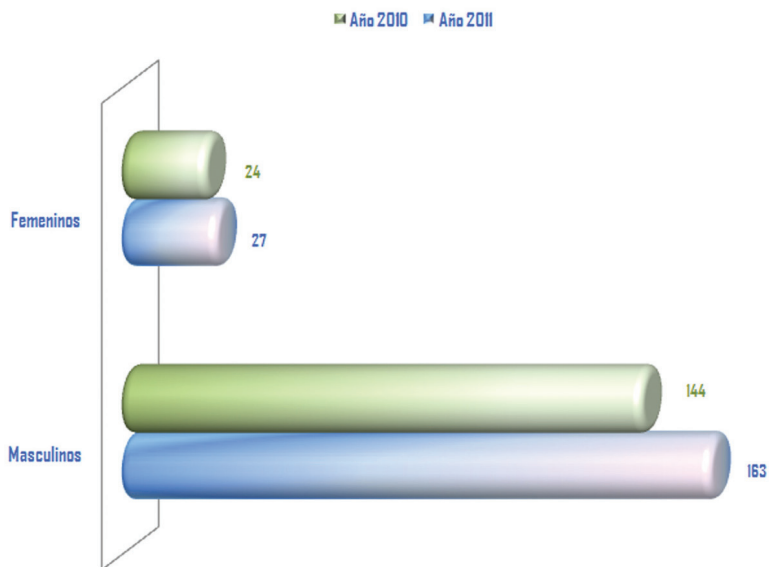
Variación interanual de los hechos según móvil

Variación interanual por móvil (2010-2011)



Variación interanual según sexo de las víctimas

Variación interanual según sexo de las víctimas



TOTALES

HOMICIDIOS DOLOSOS CONSUMADOS 2011
TOTALES

VICTIMAS		Totales
SEXO		
Masculinos	163	
Femeninos	27	
Sin datos (s/d)	0	190
FRANJA ETARIA		
Menores	17	
18 a 25	51	
26 a 35	56	
36 a 50	39	
51 a 65	18	
66 y más	9	
Sin datos (s/d)	0	190
NACIONALIDAD (1)		
Argentinos	120	
Paraguayos	21	
Peruanos	12	
Bolivianos	11	
Chinos	8	
Italianos	2	
Colombianos	3	
Uruguayos	3	
Ucranianos	1	
Dominicanos	1	
Chilenos	2	
Venezolanos	1	
Desconocida	5	190
NACIONALIDAD (2)		
Argentinos	120	
Extranjeros	65	
Desconocida	5	190

DOMICILIO TIPO DE ZONA		
Zona urbanizada	97	
Barrio de emergencia	68	
Sin datos (s/d)	25	190
BARRIO		
Agronomía	1	
Almagro	2	
Balvanera	6	
Barracas	25	
Belgrano	3	
Boedo	0	
Caballito	4	
Chacarita	0	
Coghlan	0	
Colegiales	2	
Constitución	4	
Flores	18	
Floresta	0	
La Boca	7	
La Paternal	0	
Liniers	4	
Mataderos	6	
Monte Castro	0	
Montserrat	2	
Nueva Pompeya	2	
Nuñez	0	
Palermo	0	
Parque Avellaneda	3	
Parque Chacabuco	1	
Parque Chas	1	
Parque Patricios	2	
Puerto Madero	1	
Recoleta	3	
Retiro	14	
Saavedra	1	
San Cristóbal	2	
San Nicolás	4	
San Telmo	0	
Vélez Sarfield	0	

Versalles	0	
Villa Crespo	3	
Villa del Parque	0	
Villa Devoto	3	
Villa General Mitre	1	
Villa Lugano	15	
Villa Luro	1	
Villa Ortúzar	2	
Villa Pueyrredón	0	
Villa Real	0	
Villa Riachuelo	0	
Villa Santa Rita	1	
Villa Soldati	11	
Villa Urquiza	1	
Fuera de CABA	19	
Sin datos (s/d)	15	190
Total de víctimas	190	
Tasa Homicida (total)	6,574051	

VICTIMARIOS		Totales
SEXO		
Masculinos	184	
Femeninos	5	
Sin datos (s/d)	63	252
FRANJA ETARIA		
Menores (Inimputables)	2	
Menores (Imputables)	10	
18 a 25	46	
26 a 35	43	
36 a 50	18	
51 a 65	9	
66 y más	1	
Sin datos (s/d)	123	252
NACIONALIDAD (1)		
Argentinos	100	
Paraguayos	17	

Peruanos	8	
Bolivianos	3	
Chinos	5	
Colombianos	2	
Dominicanos	2	
Desconocida	115	252
NACIONALIDAD (2)		
Argentinos	100	
Extranjeros	37	
Desconocida	115	
DOMICILIO TIPO DE ZONA		
Zona urbanizada	64	
Barrio de emergencia	43	
Sin datos (s/d)	145	252
BARRIO		
Agronomía	0	
Almagro	1	
Balvanera	5	
Barracas	14	
Belgrano	1	
Boedo	4	
Caballito	1	
Chacarita	1	
Coghlan	0	
Colegiales	0	
Constitución	1	
Flores	12	
Floresta	0	
La Boca	5	
La Paternal	0	
Liniers	0	
Mataderos	3	
Monte Castro	1	
Montserrat	3	
Nueva Pompeya	4	

Nuñez	0	
Palermo	2	
Parque Avellaneda	1	
Parque Chacabuco	0	
Parque Chas	0	
Parque Patricios	3	
Puerto Madero	1	
Recoleta	2	
Retiro	11	
Saavedra	1	
San Cristóbal	1	
San Nicolás	1	
San Telmo	0	
Vélez Sarfield	0	
Versalles	0	
Villa Crespo	0	
Villa del Parque	0	
Villa Devoto	2	
Villa General Mitre	0	
Villa Lugano	7	
Villa Luro	1	
Villa Ortúzar	1	
Villa Pueyrredón	0	
Villa Real	0	
Villa Riachuelo	1	
Villa Santa Rita	0	
Villa Soldati	6	
Villa Urquiza	0	
Fuera de CABA	17	
Sin datos (s/d)	138	252
Total N.N.	112	
Total de victimarios	252	

RELACION VICTIMA - VICTIMARIO		Totales
RELACION ENTRE LOS MISMOS		
Si	64	
No	54	
Sin datos (s/d)	72	190
EXISTENCIA DE CONFLICTO ANTERIOR		
Si	44	
No	51	
Sin datos (s/d)	95	190

DATOS DEL ILICITO		Totales
TIPO DE ARMA UTILIZADA		
Fuego	110	
Blanca	48	
Otras	18	
Ninguna	14	
Sin datos (s/d)	0	190
LUGAR DEL HECHO		
Via publica	118	
Domicilio particular	45	
Comercio	15	
Local público	2	
Unidad penitenciaria	2	
Otros	6	
Sin datos (s/d)	2	190
TIPO DE ZONA		
Zona urbanizada	123	
Barrio de emergencia	66	
Sin datos (s/d)	1	190
FRANJA HORARIA		
00:00 a 05:59 hs	56	
06:00 a 11:59 hs	25	
12:00 a 19:59 hs	41	
20:00 a 23:59 hs	51	
Sin datos (s/d)	17	190

TIEMPO		
Madrugada	56	
Mañana	25	
Mediodía/tarde	41	
Noche	51	
Sin datos (s/d)	17	190
MOVIL DEL CRIMEN (1)		
Violencia Intrafamiliar	20	
Riña / Ajuste / Venganza	75	
Legítima Defensa	16	
Robo	28	
Otros	7	
Desconocido	44	190
MOVIL DEL CRIMEN (2)		
Violencia Intrafamiliar	20	
Riñas	37	
Ajustes / Venganzas	38	75
Legítima Defensa (Policial)	8	
Legítima Defensa (Civil)	4	
Intervención Policial	4	16
Robo	28	
Otros	7	
Desconocido	44	190
CANTIDAD DE HECHOS SEGÚN MES		
Enero	20	
Febrero	16	
Marzo	21	
Abril	21	
Mayo	24	
Junio	20	
Julio	13	
Agosto	12	
Septiembre	12	
Octubre	8	
Noviembre	9	
Diciembre	14	
Sin datos (s/d)	0	190

CANTIDAD DE HECHOS SEGÚN SEMESTRE		
1er Semestre	122	
2do Semestre	68	
Sin datos (s/d)	0	190
CANTIDAD DE HECHOS SEGÚN TRIMESTRE		
1er Trimestre - (En, Feb, Marz)	57	
2do Trimestre - (Abr, May, Jun)	65	
3er Trimestre - (Jul, Agos, Sep)	37	
4to Trimestre - (Oct, Nov, Dici)	31	
Sin datos (s/d)	0	190
CANTIDAD DE HECHOS SEGÚN DIA DE LA SEMANA		
Lunes	32	
Martes	17	
Miércoles	17	
Jueves	20	
Viernes	28	
Sábado	31	
Domingo	43	
Sin datos (s/d)	2	190
FIN DE SEMANA (CANTIDAD DE HECHOS)		
Fin de Semana (Sábado-Domingo)	74	
Resto de los días	114	
Sin datos (s/d)	2	190
FIN DE SEMANA "LARGO" (CANTIDAD DE HECHOS)		
Viernes, Sabado, Domingo, Lunes	134	
Martes, Miercoles, Jueves	54	
Sin datos (s/d)	2	190
HECHOS SEGÚN COMISARIAS		
1a	1	
2a	2	
3a	1	
4a	0	
5a	1	
6a	2	
7a	3	
8a	2	
9a	3	

10a	2
11a	2
12a	2
13a	0
14a	1
15a	1
16a	4
17a	1
18a	5
19a	1
20a	1
21a	0
22a	1
23a	1
24a	4
25a	1
26a	1
27a	1
28a	4
29a	2
30a	5
31a	1
32a	23
33a	1
34a	11
35a	0
36a	17
37a	1
38a	8
39a	3
40a	5
41a	2
42a	12
43a	2
44a	11
45a	2
46a	15
47a	1
48a	5
49a	1
50a	4

51a	1	
52a	6	
53a	3	
Sin datos (s/d)	0	190
HECHOS SEGÚN COMUNAS		
1	33	
2	3	
3	11	
4	39	
5	4	
6	5	
7	22	
8	27	
9	17	
10	6	
11	6	
12	1	
13	4	
14	3	
15	8	
Sin datos (s/d)	1	190
COMUNAS AGRUPADAS		
Grupo A "Sur" (c1, c4, c7, c8 y c9)	138	
Grupo B (Resto de las C)	51	
Sin datos (s/d)	1	190
Tasa Homicida "A"	13,8867086	
Tasa Homicida "B"	2,68931314	
HECHOS SEGÚN BARRIOS		
Agronomía	1	
Almagro	3	
Balvanera	9	
Barracas	25	
Belgrano	2	
Boedo	1	
Caballito	5	
Chacarita	1	
Coghlan	0	
Colegiales	1	
Constitución	9	

Flores	21
Floresta	1
La Boca	3
La Paternal	0
Liniers	6
Mataderos	8
Monte Castro	1
Montserrat	3
Nueva Pompeya	7
Nuñez	1
Palermo	3
Parque Avellaneda	3
Parque Chacabuco	1
Parque Chas	1
Parque Patricios	4
Puerto Madero	1
Recoleta	3
Retiro	16
Saavedra	1
San Cristóbal	2
San Nicolás	3
San Telmo	1
Vélez Sarfield	0
Versalles	1
Villa Crespo	2
Villa del Parque	1
Villa Devoto	3
Villa General Mitre	1
Villa Lugano	15
Villa Luro	1
Villa Ortúzar	3
Villa Pueyrredón	0
Villa Real	2
Villa Riachuelo	1
Villa Santa Rita	1
Villa Soldati	11
Villa Urquiza	0
Sin datos (s/d)	1

190

GEORREFERENCIACIÓN RELACIONADA

VICTIMAS		
Relación barrio de origen / Lugar del hecho		
Coincide	123	
No coincide	51	
Sin datos (s/d)	16	190
VICTIMARIOS		
Relación barrio de origen / Lugar del hecho		
Coincide	61	
No coincide	53	
Sin datos (s/d)	138	252
RELACION DOM VICTIMA / DOM VICTIMARIO		
Coincide	54	
No coincide	53	
Sin datos (S/D)	145	252

CAUSAS SEGÚN NIVEL DE
ESCLARECIMIENTO

N.N. x causa		
Autores no identificados (N.N)	85	
Autores identificados	99	184

Fórmulas Manuales (Activación de filtros)

Filtro Activo = Robo		
Robo con homicidio según lugar de comisión		
Vía Pública	12	
Domicilio Particular	11	
Comercio	4	
Otros	1	28
Robo con homicidio según tipo de arma		
Fuego	15	
Blanca	8	

Otras	2	
Ninguna	3	28
Robo con homicidio según día de la semana		
Lunes	5	
Martes	3	
Miércoles	4	
Jueves	1	
Viernes	3	
Sábado	7	
Domingo	3	
Sin datos (s/d)	2	28
Robo con homicidio según horario de comisión		
Madrugada	8	
Mañana	4	
Mediodía/Tarde	8	
Noche	5	
Sin datos (s/d)	3	28
Robo con homicidio según sexo de la víctima		
Masculino	24	
Femenino	4	28
Robo con homicidio según edad de la víctima		
Menor	1	
18 a 25 años	3	
26 a 35 años	10	
36 a 50 años	6	
51 a 65 años	3	
66 y más	5	28
Filtro Activo = Violencia Intrafamiliar		
Relación entre víctimas e imputados		
Ex parejas	3	
Cónyuges / Concubinos / Novios	9	
Filial/Fraternidad	4	
Otras Relaciones	4	20
Violencia Intrafamiliar según sexo de las víctimas		
Femenino	14	
Masculino	6	20

Violencia intrafamiliar según tipo de arma		
Blanca	9	
Fuego	5	
Ninguna	2	
Otras	4	20
Violencia Intrafamiliar según día de la semana		
Lunes	3	
Martes	1	
Miércoles	3	
Jueves	2	
Viernes	2	
Sábado	5	
Domingo	4	20
Violencia Intrafamiliar según lugar de comisión		
Domicilio Particular	13	
Vía Pública	5	
Comercio	1	
Otros	1	20
Violencia Intrafamiliar según horario de comisión		
Madrugada	5	
Mañana	1	
Mediodía/Tarde	9	
Noche	4	
Sin datos	1	20
Filtro Activo = Discusión/Riña		
Móvil desagregado según rinas y ajustes		
Rinas	37	
Ajustes / Venganzas	38	75
Discusión/Riña según sexo de las víctimas		
Masculino	74	
Femenino	1	75
Discusión/Riña según tipo de arma utilizada		
Fuego	46	
Blanca	21	
Otras	5	
Ninguna	3	75

Discusión/Riña según lugar de comisión		
Vía Pública	55	
Domicilio Particular	9	
Comercio	6	
Local Público	2	
Otros	1	
Unidad Penitenciaria	2	75
Discusión/Riña según día de comisión		
Lunes	12	
Martes	3	
Miércoles	6	
Jueves	9	
Viernes	11	
Sábado	12	
Domingo	22	75
Discusión/Riña según horario de comisión		
Madrugada	26	
Mañana	12	
Mediodía/Tarde	14	
Noche	21	
Sin datos	2	75
Discusión/Riña según franja etaria de las víctimas		
Menor	4	
18 a 25 años	28	
26 a 35 años	24	
36 a 50 años	13	
51 a 65 años	6	75
Filtro Activo = Sexo		
Homicidios con víctimas hombres según móvil		
Riña / Ajuste / Venganza	74	
Robo	24	
Violencia Intrafamiliar	6	
Otros	6	
Legítima Defensa	15	
Desconocido	38	163

Homicidios con víctimas mujeres según móvil		
Riña / Ajuste / Venganza	1	
Legítima Defensa	1	
Otros	1	
Robo	4	
Violencia Intrafamiliar	14	
Desconocido	6	27
Filtro Activo = Comunas		
Comuna 1 - Hechos según móvil del crimen		
Riña / Ajuste / Venganza	20	
Legítima Defensa	1	
Otros	1	
Robo	1	
Desconocido	8	
Violencia Intrafamiliar	2	33
Comuna 1 - Riñas desagregadas por motivo		
Ajustes / Venganzas	11	
Riñas	9	
Comuna 1 - Cantidad de hechos según barrio		
Retiro	16	
San Nicolas	3	
Montserrat	3	
Constitución	9	
San Telmo	1	
Puerto Madero	1	33
Comuna 1 - Hechos según tipo de zona		
Barrio de Emergencia	16	
Zona Urbanizada	17	33
Comuna 1 - Hechos según tipo de arma utilizada		
Fuego	18	
Blanca	13	
Otras	1	
Ninguna	1	33
Comuna 4 - Hechos según móvil del crimen		
Riña / Ajuste / Venganza	15	

Legítima Defensa	2	
Otros	2	
Robo	4	
Desconocido	12	
Violencia Intrafamiliar	4	39
Comuna 4 - Cantidad de hechos según barrio		
La Boca	3	
Barracas	25	
Parque Patricios	4	
Nueva Pompeya	7	39
Comuna 4 - Hechos según tipo de zona		
Barrio de Emergencia	21	
Zona Urbanizada	18	39
Comuna 4 - Hechos según tipo de arma utilizada		
Fuego	24	
Blanca	6	
Ninguna	4	
Otras	5	39
Comuna 7 - Hechos según móvil del crimen		
Riña / Ajuste / Venganza	11	
Legítima Defensa	1	
Otros	1	
Robo	3	
Violencia Intrafamiliar	3	
Desconocido	3	22
Comuna 7 - hechos según barrios		
Flores	21	
Parque Chacabuco	1	22
Comuna 7 - hechos según tipo de zona		
Barrio de Emergencia	12	
Zona Urbanizada	10	22
Comuna 7 - hechos según tipo de arma utilizada		
Fuego	16	
Blanca	3	
Otras	2	
Ninguna	1	22

Comuna 8 - hechos según móvil del crimen		
Riña / Ajuste / Venganza	13	
Legítima Defensa	1	
Otros	1	
Robo	7	
Desconocido	5	
Violencia Intrafamiliar	0	27
Comuna 8 - hechos según barrios		
Villa Lugano	15	
Villa Soldati	11	
Villa Riachuelo	1	27
Comuna 8 - hechos según tipo de zona		
Barrio de Emergencia	17	
Zona Urbanizada	10	27
Comuna 8 - hechos según tipo de arma utilizada		
Fuego	20	
Blanca	6	
Otras	1	27
Comuna 9 - hechos según móvil del crimen		
Riña / Ajuste / Venganza	3	
Legítima Defensa	4	
Robo	5	
Desconocido	3	
Violencia Intrafamiliar	2	17
Comuna 9 - hechos según barrios		
Liniers	6	
Mataderos	8	
Parque Avellaneda	3	17
Comuna 9 - hechos según tipo de arma utilizada		
Fuego	9	
Blanca	5	
Ninguna	1	
Otras	2	17
Filtro Activo = Barrios		
Barracas - hechos según móvil del crimen		
Riña / Ajuste / Venganza	10	

Legítima Defensa	1	
Otros	1	
Robo	3	
Desconocido	9	
Violencia Intrafamiliar	1	25
Barracas - hechos según tipo de arma utilizada		
Fuego	20	
Blanca	3	
Ninguna	1	
Otras	1	25
Barracas - hechos según tipo de zona		
Barrio de Emergencia	20	
Zona Urbanizada	5	25
Barracas - hechos según día de la semana		
Lunes	4	
Martes	1	
Miércoles	2	
Jueves	1	
Viernes	7	
Sábado	6	
Domingo	4	25
Barracas - hechos según horario		
Madrugada	6	
Mañana	4	
Mediodía / Tarde	4	
Noche	10	
Desconocido	1	25
Flores - hechos según móvil del crimen		
Riña / Ajuste / Venganza	11	
Otros	1	
Robo	3	
Desconocido	3	
Violencia Intrafamiliar	3	21
Flores - hechos según tipo de arma utilizada		
Fuego	15	
Blanca	3	
Ninguna	1	
Otras	2	21

Flores - hechos según tipo de zona		
Barrio de Emergencia	12	
Zona Urbanizada	9	21
Flores - hechos según día de la semana		
Lunes	4	
Martes	4	
Miércoles	1	
Jueves	4	
Viernes	2	
Sábado	2	
Domingo	4	21
Flores - hechos según horario		
Madrugada	9	
Mañana	3	
Mediodía / Tarde	3	
Noche	3	
Desconocido	3	21
Retiro - hechos según móvil del crimen		
Riña / Ajuste / Venganza	10	
Desconocido	5	
Violencia Intrafamiliar	1	16
Retiro - hechos según tipo de arma utilizada		
Fuego	15	
Blanca	1	16
Retiro - hechos según tipo de zona		
Barrio de Emergencia	15	
Zona Urbanizada	1	16
Retiro - hechos según día de la semana		
Lunes	4	
Martes	2	
Miércoles	1	
Jueves	1	
Viernes	1	
Sábado	4	
Domingo	3	16
Retiro - hechos según horario		
Madrugada	3	
Mañana	0	

Mediodía / Tarde	3	
Noche	10	16
Villa Lugano - hechos según móvil del crimen		
Riña / Ajuste / Venganza	9	
Otros	1	
Robo	2	
Desconocido	3	15
Villa Lugano - hechos según tipo de arma		
Fuego	10	
Blanca	4	
Otras	1	15
Villa Lugano - hechos según tipo de zona		
Barrio de Emergencia	9	
Zona Urbanizada	6	15
Villa Lugano - hechos según día de la semana		
Lunes	2	
Martes	1	
Miércoles	1	
Jueves	1	
Viernes	4	
Sábado	3	
Domingo	3	15
Villa Lugano - hechos según horario		
Madrugada	8	
Mañana	1	
Mediodía / Tarde	1	
Noche	5	15
Villa Soldati - hechos según móvil del crimen		
Riña / Ajuste / Venganza	4	
Robo	5	
Desconocido	2	11
Villa Soldati - hechos según tipo de arma		
Fuego	9	
Blanca	2	11
Villa Soldati - hechos según tipo de zona		
Barrio de Emergencia	8	
Zona Urbanizada	3	11

Villa Soldati - hechos según día de la semana		
Lunes	4	
Martes	3	
Miércoles	0	
Jueves	0	
Viernes	0	
Sábado	3	
Domingo	1	11
Villa Soldati - hechos según horario		
Madrugada	2	
Mañana	3	
Mediodía / Tarde	3	
Noche	2	
Sin datos	1	11
Filtro Activo = Menores		
Víctimas menores por edades		
5 años	1	
9 años	1	
13 años	1	
14 años	3	
15 años	1	
16 años	4	
17 años	6	17
Móvil homicida con víctimas menores		
Discusión/Riña	4	
Legítima Defensa	3	
Otros	3	
Robo	1	
Desconocido	4	
Violencia Intrafamiliar	2	17
Tipo de arma utilizada con víctimas menores		
Fuego	14	
Blanca	2	
Ninguna	1	17
Víctimas menores según tipo de zona (residencia)		
Barrio de Emergencia	12	
Zona Urbanizada	5	17

Víctimas menores según sexo		
Masculinos	14	
Femeninos	3	17
Imputados menores según edad		
15 años	2	
16 años	4	
17 años	6	12
Imputados menores según sexo		
Masculino	12	
Femenino	0	
Imputados según móvil del crimen		
Discusión/Riña	5	
Violencia Intrafamiliar	1	
Otros	1	
Robo	5	12
Imputados según tipo de arma utilizada		
Fuego	10	
Blanca	1	
Ninguna	1	
Imputados menores según sean o no punibles		
Imputables	10	
Inimputables	2	12
Filtro Activo = Móvil de crimen desconocido		
Hechos según comunas		
1	8	
2	2	
3	1	
4	12	
5	1	
6	2	
7	3	
8	5	
9	3	
10	0	
11	2	
12	0	

13	1	
14	1	
15	2	
Sin datos	1	44
Filtro activo = víctimas extranjeras		
Víctimas extranjeras según móvil del crimen		
Riñas / Ajustes / Venganzas	35	
Legítima Defensa	1	
Otros	1	
Robo	8	
Desconocido	15	
Violencia Intrafamiliar	5	65

4. CONCLUSIONES DE LA INVESTIGACIÓN

La presente investigación llevada a cabo por el Instituto de Investigaciones de la Corte Suprema de Justicia de la Nación, en relación a los homicidios dolosos cometidos durante el pasado año 2011, en la Ciudad Autónoma de Buenos Aires, es la que permite esbozar algunas conclusiones, en término de tendencias, que comienzan a vislumbrarse bajo la posibilidad comparativa que brindan respecto de la investigación presentada durante el año 2011 y que se encargara de relevar los datos del año 2010.

En esta inteligencia, es posible apreciar que aquellos datos oportunamente relevados en la investigación presentada durante el año pasado y que hacían presumir una posible tendencia, hoy, a la luz de los nuevos datos relevados son los que –aún con el escaso lapso de tiempo de dos años, desde la perspectiva del relevamiento estadístico– permiten enunciar patrones concretos en lo que hace a la tasa de homicidios en la Ciudad Autónoma de Buenos Aires.

Así, se ha podido confirmar que la zona que agrupa la mayor cantidad de homicidios dolosos es la perteneciente al sector sur de la Ciudad a la que se le ha agregado la zona de los barrios de emergencia de Retiro.

Este criterio zonal de agrupamiento de los homicidios dolosos es el que se ha elegido, por cuanto permite la interpretación de los datos relevados de una manera más específica y concentrada al tiempo que diferenciada de la violencia homicida citadina.

En este sentido, y siguiendo estas pautas, es que los datos del año pasado relevados en relación con los del año 2010, permitieron dividir a la ciudad en dos zonas: una primera (Zona A) integrada por aquellas comunas de mayor concentración homicida (que terminaron siendo la 1, 4, 7 y 8 y a la que ahora, este año, se sumaría la comuna 9) y la segunda (Zona B) que se encuentra integrada por el resto de las comunas porteñas.

Sobre la base de esta división zonal practicada es que se pudo efectuar un relevamiento preciso de los datos y es la que, con la actual investigación, permite un comparativo minucioso. En este sentido, se pudo afirmar que durante el año 2010 la tasa general de homicidios dolosos de la ciudad había alcanzado un valor de 5,81 y que en el 2011 aquella era de 6,57. Sin embargo, si se atiende a la distribución zonal practicada, la tasa diferenciada por zonas fue en el 2010 de 12,7 en la zona A y de 3,08 en la zona B. Mientras que para el año 2011, esas mismas tasas escalaron a 14,54 siempre para la zona A y 3,28 para la zona B.

Es decir que los datos relevados en ambas investigaciones, y a la luz de los obtenidos en la segunda, que es la que en alguna medida autoriza la extracción de conclusiones, nos indican que el 73% de los casos de homicidios dolosos que se registran en la Ciudad Autónoma de Buenos Aires, pertenecen a la zona A.

Cabe dejar aclarado que los valores obtenidos son consecuencia de que para la presente investigación se ha decidido ampliar la zona A, integrada por las comunas de mayor concentración de homicidios, incorporando la comuna 9 a la misma, ya

que los barrios de Mataderos y Liniers muestran un aumento considerable de ese tipo de hechos dolosos.

Desde la perspectiva del análisis de algunas de las variables tenidas en cuenta a la hora de efectuar la investigación, es posible extraer algunas otras conclusiones. En efecto, desde el dato aportado por la georreferenciación de los crímenes estudiados y desde la visualización que de aquellos puede efectuarse en el mapa de la ciudad, es posible afirmar la coincidencia de los puntos que referencian los hechos con aquellas zonas en las que existen villas de emergencia, circunstancia esta que denuncia una tasa específica en dichos lugares de 40,34, índice que irroga un 34,7% de la cantidad total de las víctimas de la ciudad.

Otra de las variables a considerar es la que deriva de los ciudadanos extranjeros habitantes de la Ciudad Autónoma de Buenos Aires. En efecto, la sobrerrepresentación de ellos en la categoría victimal, y su menor incidencia en la posición de victimario, muestra una clara situación de vulnerabilidad de estos sectores en el contexto de la ciudad.

En relación a la variable vinculada con menores inimputables autores de hechos de homicidio, se destaca la casi nula presencia de ellos como victimarios. Sólo dos casos se han registrado de menores de dieciséis años y ello sin desatender, claro está, aquella otra variable que atraviesa este tipo de investigación, que es la que introduce el hecho de desconocerse, en un alto porcentaje, los verdaderos autores de los hechos.

Ello, sin embargo, se consideraron separadamente según se tratara de imputables o inimputables y de allí que, de los 12 imputados menores registrados, resulta posible un estudio desagregado entre aquellos que contaban al momento de los hechos con 16 años, es decir imputables y aquellos otros que no alcanzaban dicha edad, es decir, inimputables. Para el primero de los supuestos se registran 10 menores y para el segundo tan solo 2.

Si a su vez, se cruza esta información con la total de victimarios conocidos relevados para esta investigación, se tiene que de 129, tan solo 2 carecían de capacidad para cometer delitos, por lo que quedarían al margen del sistema de persecución penal.

La siguiente variable que se ha decidido incorporar merece una explicación más detallada. Se trata de la división del período de relevamiento de los datos en dos semestres. Esto obedece a que durante el segundo semestre del año pasado, se implementaron un conjunto de políticas públicas concretas que tuvieron por finalidad desplegar una mayor cantidad de miembros de las fuerzas de seguridad en la ciudad, en particular en las comunas del sur. Se trató del llamado “Plan Unidad Cinturón Sur” del ministerio de Seguridad de la Nación, dispuesto por decreto 864/11 y que puso a más de 2500 efectivos de Gendarmería Nacional y de Prefectura Naval Argentina en las comunas del sur de la ciudad desde julio de 2011.

Así, mientras que en la comuna 8 se registraron 23 homicidios dolosos durante el primer semestre del año pasado, en el segundo, tan solo 4. Lo propio puede observarse en las comunas 7 y 4 donde los valores pasaron de 16 a 6 en la primera y de 24 a 15 en la segunda. Esta circunstancia fáctica es la que permite advertir que el aumento del 11,5% en la cantidad de víctimas registradas para el

período de la investigación, el mismo aconteció durante el primer semestre del 2011.

Sin embargo, cabe decir que en los barrios donde se afectaron estas fuerzas de seguridad, el homicidio disminuyó, y en los lugares ajenos al Cinturón Sur, como es el caso del barrio de Retiro, se registró un leve aumento de los hechos homicidas. En efecto, de 15 casos en el primer semestre, se pasó a 18 en el siguiente.

En esta investigación se han analizado también, y en forma separada, cada uno de los móviles criminales, cruzando dichos datos con variables tales como lugar de comisión del hecho, tipo de arma, etc. Dichos entrecruzamientos son los que nos permiten la lectura de otra clase de datos importantes como lo son los estándares en relación a los comportamientos criminales. A su vez, al desglosarse la criminalidad por comunas y barrios se ha podido localizar con la mayor precisión geográfica posible los lugares de mayor concentración de puntos homicidas.

En relación a otro tipo de datos que es posible extraer de la presente investigación se encuentran aquellos que autorizan afirmar la disminución de los homicidios con motivo u ocasión de delitos contra la propiedad que pasó de 47 casos relevados en 2010 a 28 en el 2011. Sin embargo esta disminución ha presentado como contracara el aumento considerable del homicidio por riña, discusión o ajuste de cuentas que en relación al 2010 se ha duplicado.

5. INSTRUCCIONES PARA OPERAR EL CD ADJUNTO CON MAPAS INTERACTIVOS DE LA CIUDAD DE BUENOS AIRES Y DEL PARTIDO JUDICIAL DE LA PLATA

El menú de filtros ubicados a la derecha (**A**) es el control principal del mapa interactivo; permite filtrar la información relacionando los datos de ilícito (móvil del crimen, tipo de arma, franja horaria) con los datos relativos a los sujetos activos y pasivos del mismo (sexo nacionalidad, franja etaria).

Los **módulos víctimas/imputados (C)**, están directamente relacionado con los filtros “A” de modo que activando uno de ellos –por ej. “víctimas”– la pantalla mostrará los datos relativos a ellas según los restantes filtros activados. Si cambia de módulo a “imputados”, ocultara la primera información para mostrar la relativa a éste último. El cartel “usted está viendo víctimas”, ubicado en el extremos inferior izquierdo, indica el módulo activado, y su color se corresponderá con el de los filtros (**A**).

El **menú de filtros de comunas** ubicado a la izquierda de la pantalla (**B**) interactúa con los filtros de la derecha “A” y los módulos “C”, y permite incluir o excluir las comunas sobre la que se aplicarán. Usted podrá ver la totalidad de los homicidios dolosos consumados en la Ciudad Autónoma de Buenos Aires, o solo los acaecidos en una o varias comunas, seleccionando alguno o algunos de los botones (ej. C1 para ver los hechos ocurridos en esa jurisdicción).

El botón “Enumerar homicidios” “D” otorga identificación a cada hecho.

El módulo “**resultados del filtrado**” (**E**) muestra el conteo de las víctimas o imputados según los filtros activados. A su derecha, el porcentaje que esa cantidad de víctimas/imputados representa en relación al total de ellos.

Debajo, se consigna la tasa homicida, que se calcula según el filtrado realizado, y que requiere de todos los filtros de “víctimas” activos, ya que se calcula según el territorio y sin importar el móvil, edad, sexo etc. de cada víctima.

Homicidios Dolosos 2011 - Ciudad Autónoma de Buenos Aires

CAMBIAR A MODULO: VICTIMAS IMPUTADOS

Limites del Mapa

- Calles
- Barrios
- Comunas
- Jurisdicciones Policiales
- Barrios de Emergencia

Filtrar por

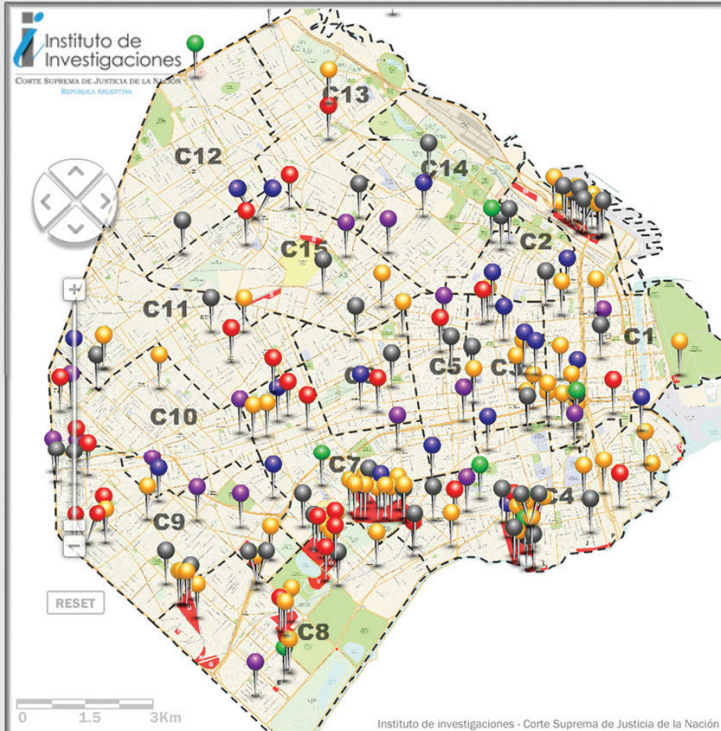
- | | | |
|--|---|---|
| <input checked="" type="checkbox"/> C01 | <input checked="" type="checkbox"/> C06 | <input checked="" type="checkbox"/> C11 |
| <input checked="" type="checkbox"/> C02 | <input checked="" type="checkbox"/> C07 | <input checked="" type="checkbox"/> C12 |
| <input checked="" type="checkbox"/> C03 | <input checked="" type="checkbox"/> C08 | <input checked="" type="checkbox"/> C13 |
| <input checked="" type="checkbox"/> C04 | <input checked="" type="checkbox"/> C09 | <input checked="" type="checkbox"/> C14 |
| <input checked="" type="checkbox"/> C05 | <input checked="" type="checkbox"/> C10 | <input checked="" type="checkbox"/> C15 |
| <input type="checkbox"/> Barrios de Emergencia | | |

Ref. Barrios de Emergencia

- | | |
|---------------------|-------------------|
| A. Villa 1-11-14 | M. Barrio Saldías |
| B. Villa 3 | N. Bermejo y |
| C. Villa 6 | M. Auxiliadora |
| D. Villa 15 | O. Calacita |
| E. Villa 16 | P. Bosh |
| F. Villa 17 | Q. El Triángulo |
| G. Villa 19 | R. Fraga |
| H. Villa 20 | S. La Carbonilla |
| I. Villa 21-24 | T. Lamadrid |
| J. Villa 26 | U. Los Pinos |
| K. Villa 31 y 31bis | V. Piletones |
| L. Agustín Magaldi | W. Rodrigo Bueno |

Usted está viendo:

VICTIMAS



resultados del Filtrado

Victimas:	190 / 100 % (del total de los homicidios cometidos en C.A.B.A. en el 2011)
Tasa Homicida:	6.574 / 0.00657 % (% de homicidios en el total de población de las comunas seleccionadas)
Población:	2890151 (total de la suma de habitantes en las comunas seleccionadas)

Enumerar Homicidios

- móvil del crimen**
 - discusión/riña
 - robo
 - legítima defensa
 - violencia intrafamiliar
 - otros
 - desconocido
- sexo**
 - masculino
 - femenino
 - sin datos
- nacionalidad**
 - argentina
 - paraguaya
 - peruana
 - boliviana
 - otros
 - sin datos
- franja etaria**
 - menores
 - de 18 a 64
 - mayor a 65
 - sin datos
- tipo de arma**
 - blanca
 - fuego
 - otras
 - sin datos
- franja horaria**
 - madrugada
 - mañana
 - mediodia/tarde
 - noche
 - sin datos

Para una correcta visualización del sitio y la utilización de las funcionalidades del mapa, es necesario tener instalado el Adobe Flash Player instalado y Microsoft Internet Explorer™ 6.0 o superior, y contar con una resolución mínima de 1024x768 píxeles en su monitor.

ÍNDICE

	Págs.
1. <i>Presentación por el Dr. Eugenio Raúl Zaffaroni</i>	7
2. <i>Palabras previas</i>	11
3. <i>Agradecimientos</i>	12
RESULTADOS DE LA INVESTIGACIÓN - ANÁLISIS DE DATOS	
Datos absolutos Año 2011	17
Datos referentes a las víctimas y a los imputados	
SEGÚN SEXO	22
SEGÚN FRANJA ETARIA	24
SEGÚN NACIONALIDAD	26
SEGÚN TIPO DE DOMICILIO	30
SEGÚN RELACIÓN ENTRE VÍCTIMAS E IMPUTADOS	32
SEGÚN EXISTENCIA DE CONFLICTO ANTERIOR	33
SEGÚN RELACIÓN ENTRE BARRIO DE ORIGEN Y BARRIO DEL HECHO	33
Datos del ilícito	
SEGÚN TIPO DE ARMA UTILIZADA	36
SEGÚN LUGAR DE COMISIÓN	38
SEGÚN TIPO DE ZONA	38
SEGÚN HORARIO, MES, SEMESTRE, TRIMESTRE Y DÍAS DE LA SEMANA	39
SEGÚN MÓVIL DEL CRIMEN	48
Análisis georreferencial de los homicidios	
HECHOS POR COMUNAS	54
HECHOS POR BARRIOS	61
HECHOS SEGÚN JURISDICCIÓN POLICIAL	63
Análisis específicos	
COMUNAS DE LA ZONA A	
COMUNA 1	68
COMUNA 4	74
COMUNA 7	80
COMUNA 8	86
COMUNA 9	92
BARRIOS DE MAYOR CONCENTRACIÓN HOMICIDA	
BARRACAS	97
FLORES	101
RETIRO	105
VILLA LUGANO	109
VILLA SOLDATI	113

MÓVIL DEL CRIMEN	
ROBO	117
VIOLENCIA INTRAFAMILIAR	122
DISCUSIÓN/RIÑA	127
MÓVIL HOMICIDA SEGÚN SEXO	
VÍCTIMAS MASCULINAS	133
VÍCTIMAS FEMENINAS	136
MENORES	
<i>Víctimas</i>	
SEGÚN EDAD	137
SEGÚN MÓVIL	137
SEGÚN TIPO DE ARMA	138
SEGÚN TIPO DE ZONA DE RESIDENCIA	138
SEGÚN SEXO	139
<i>Imputados</i>	
SEGÚN EDAD	139
SEGÚN IMPUTABILIDAD	140
SEGÚN SEXO	140
SEGÚN MÓVIL	141
SEGÚN TIPO DE ARMA	141
MÓVIL DESCONOCIDO SEGÚN COMUNAS	142
HECHOS EN VILLAS DE EMERGENCIA	
SEGÚN ASENTAMIENTO	143
SEGÚN MÓVIL	144
SEGÚN NACIONALIDAD DE LA VÍCTIMA	145
SEGÚN TIPO DE ARMA	145
SEGÚN FRANJA HORARIA	146
Análisis comparativo interanual	
VARIACIÓN SEGÚN COMUNAS	149
VARIACIÓN SEGÚN MÓVIL	150
VARIACIÓN SEGÚN SEXO DE LAS VÍCTIMAS	150
Totales	151
4. Conclusiones de la investigación	175
5. Instrucciones para operar el CD adjunto	178

